



INFORME DE NOTIFICACIÓN CIUDADANA PARA EL PROCESO ELECTORAL FEDERAL 2012

REPORTE FINAL EN LA ENTREGA DE LAS CARTAS NOTIFICACIÓN

JULIO 13, 2012

ÍNDICE

I. INTRODUCCIÓN.....	3
II. OPERATIVO DE NOTIFICACIÓN CIUDADANA	7
AGUASCALIENTES.....	12
BAJA CALIFORNIA	16
BAJA CALIFORNIA SUR.....	20
CAMPECHE	24
COAHUILA.....	28
COLIMA.....	32
CHIAPAS.....	36
CHIHUAHUA	40
DISTRITO FEDERAL	44
DURANGO	48
GUANAJUATO.....	52
GUERRERO	56
HIDALGO	60
JALISCO	64
MÉXICO.....	68

MICHOACÁN.....	73
NAYARIT	77
NUEVO LEÓN	81
OAXACA	85
PUEBLA	89
QUERÉTARO	93
QUINTANA ROO.....	97
SAN LUIS POTOSÍ.....	101
SINALOA.....	105
SONORA	109
TAMAULIPAS	113
VERACRUZ.....	117
YUCATÁN	121
ZACATECAS.....	125

I. INTRODUCCIÓN

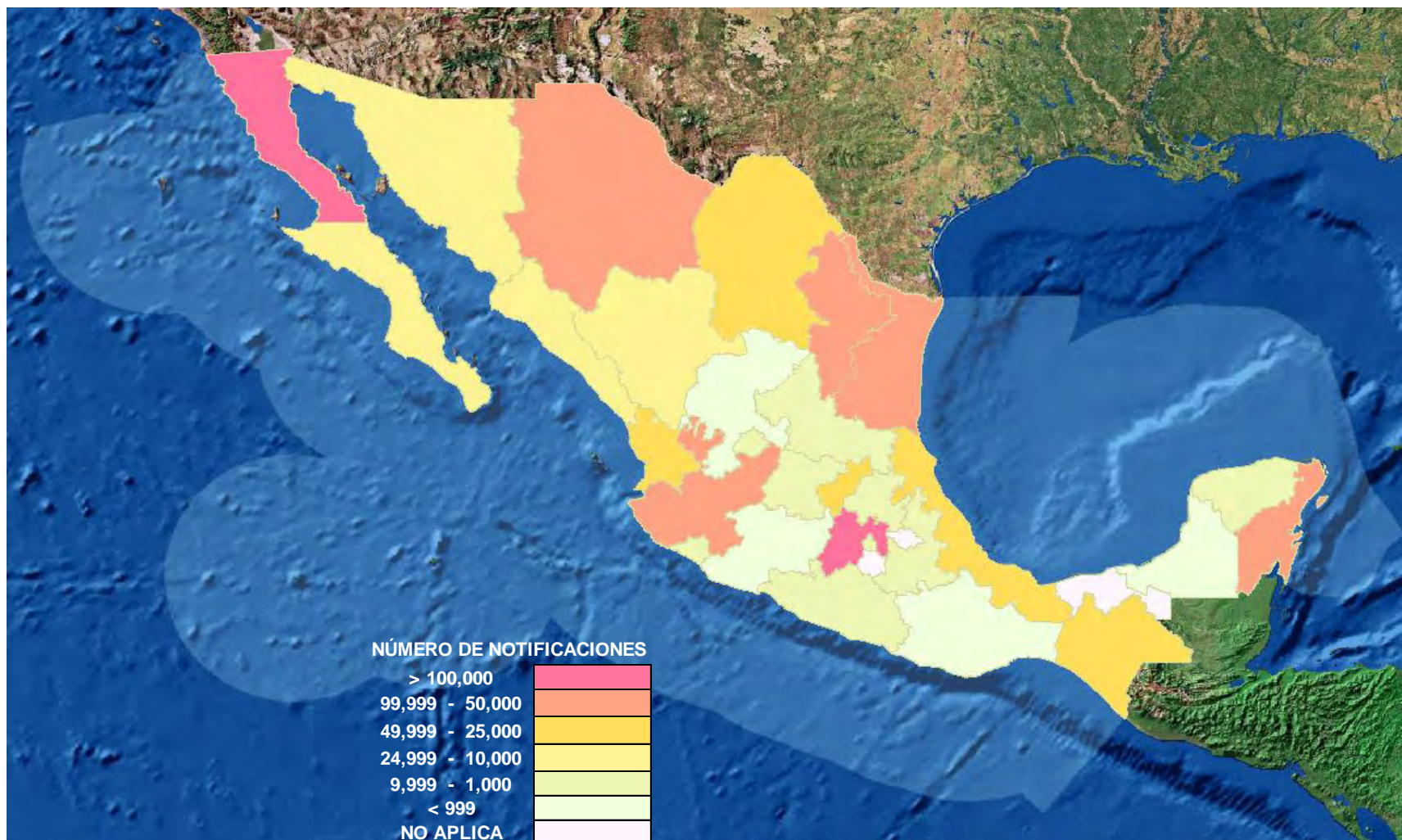
De las actividades que tiene a bien realizar la Dirección Ejecutiva del Registro Federal de Electores (DERFE), es la de actualizar la Cartografía Electoral en el territorio de los Estados Unidos Mexicanos, sea por la **Creación de Municipios o Modificación de Límites Municipales**, así también, desde el 2005 a la fecha se han llevado a cabo los **Programas de Reseccionamiento e Integración Seccional** —debido a que las secciones están fuera del rango de la normatividad estipulada en el Código Federal de Instituciones y Procedimientos Electorales (COFIPE)—, situación por la cual se ha tenido que hacer del conocimiento a los ciudadanos involucrados mediante una Carta-Notificación personalizada comprendida en el marco de georeferencia electoral al cual corresponde en las demarcaciones que han tenido Afectaciones en el Marco Geográfico Electoral (AMGE), y exhortarlos a que acudan a los Módulos de Atención Ciudadana (MAC) para actualizar su situación de registro en el padrón electoral.

Resultado de lo anterior, y a fin de salvaguardar los derechos político-electorales de los ciudadanos involucrados, se lleva a cabo un operativo de notificación personalizada en el periodo comprendido del 1 al 30 de junio del presente año, que tiene como finalidad informar a los ciudadanos que no actualizaron su situación registral en el tiempo establecido para ello, e informar la ubicación de la casilla donde podrán emitir su voto en jornada electoral federal del próximo 1º de julio. Así también exhortarlos para que a partir del 02 de julio de 2012, acudan al Módulo de Atención Ciudadana del Instituto Federal Electoral para realizar la actualización de la credencial para votar.

Con base en lo anterior, se tuvo la necesidad de notificar a un total de **852,563** ciudadanos, conforme se muestra a en el cuadro siguiente, así también en la tabla expuesta en seguida se detalla el número de notificaciones por programa realizado:

ENTIDAD		UNIVERSO DE CIUDADANOS A NOTIFICAR
CVE	NOMBRE	
1	AGUASCALIENTES	5,693
2	BAJA CALIFORNIA	128,522
3	BAJA CALIFORNIA SUR	18,816
4	CAMPECHE	28
5	COAHUILA	39,439
6	COLIMA	8,255
7	CHIAPAS	29,828
8	CHIHUAHUA	53,541
9	DISTRITO FEDERAL	1,065
10	DURANGO	13,535
11	GUANAJUATO	3,116
12	GUERRERO	6,836
13	HIDALGO	2,766
14	JALISCO	55,763
15	MÉXICO	107,935
16	MICHOACÁN	9
17	MORELOS	0
18	NAYARIT	37,460
19	NUEVO LEÓN	90,102
20	OAXACA	99
21	PUEBLA	9,462
22	QUERÉTARO	25,218
23	QUINTANA ROO	89,718
24	SAN LUIS POTOSÍ	3,439
25	SINALOA	11,293
26	SONORA	18,333
27	TABASCO	0
28	TAMAULIPAS	55,927
29	TLAXCALA	0
30	VERACRUZ	33,735
31	YUCATÁN	2,315
32	ZACATECAS	315
TOTAL		852,563

PEF-2012. ENTIDADES INVOLUCRADAS DE NOTIFICACIÓN CIUDADANA PARA LA UBICACIÓN DE CASILLAS, (POR NÚMERO DE ENTREGA).

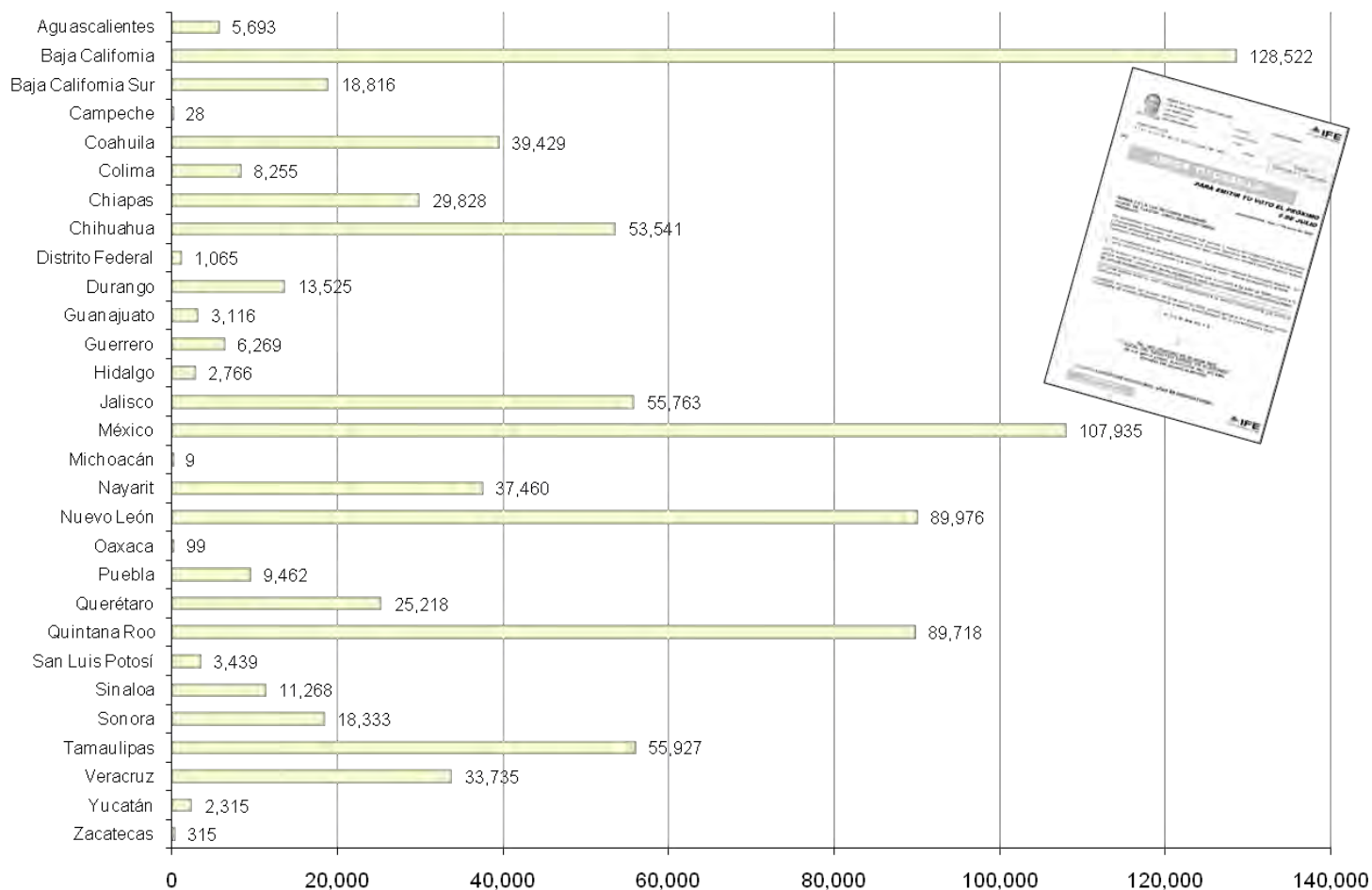


ENTIDAD	DISTRITO (S)	SECCIÓN (ES)	NOTIFICACIONES POR PROGRAMA				TOTAL DE NOTIFICACIONES
			LÍMITES	RESECCIONAMIENTO	INTEGRACIÓN SECCIONAL	NUEVOS MUNICIPIOS	
Aguascalientes	2	106	0	5,667	26	0	5,693
Baja California	6	471	0	128,521	1	0	128,522
Baja California Sur	2	95	0	18,799	17	0	18,816
Campeche	1	2	0	0	28	0	28
Coahuila	6	197	0	39,344	95	0	39,439
Colima	1	43	0	8,255	0	0	8,255
Chiapas	2	98	0	29,751	77	0	29,828
Chihuahua	8	350	0	53,199	342	0	53,541
Distrito Federal	5	14	683	0	382	0	1,065
Durango	4	47	0	13,247	288	0	13,535
Guanajuato	2	27	0	3,104	12	0	3,116
Guerrero	7	70	143	0	169	6,524	6,836
Hidalgo	2	17	2,758	0	8	0	2,766
Jalisco	9	220	401	51,962	75	3,325	55,763
México	14	530	543	107,365	27	0	107,935
Michoacán	2	2	0	0	9	0	9
Morelos	0	0	0	0	0	0	0
Nayarit	2	139	0	37,418	42	0	37,460
Nuevo León	6	369	308	89,551	243	0	90,102
Oaxaca	3	3	91	0	8	0	99
Puebla	2	42	0	9,462	0	0	9,462
Querétaro	3	146	923	24,295	0	0	25,218
Quintana Roo	3	431	0	89,578	140	0	89,718
San Luis Potosí	3	6	3,405	0	34	0	3,439
Sinaloa	6	41	0	10,981	312	0	11,293
Sonora	4	93	0	18,299	34	0	18,333
Tabasco	0	0	0	0	0	0	0
Tamaulipas	6	208	0	55,757	170	0	55,927
Tlaxcala	0	0	0	0	0	0	0
Veracruz	8	118	6	33,526	203	0	33,735
Yucatán	2	23	0	2,310	5	0	2,315
Zacatecas	3	19	1	0	87	227	315
TOTAL	124	3,928	9,262	830,391	2,834	10,076	852,563

II. OPERATIVO DE NOTIFICACIÓN CIUDADANA

Con base en lo expuesto anteriormente, se muestra a nivel nacional, el reporte de captura según lo obtenido en campo durante la entrega de las cartas-notificación:

PROCESO ELECTORAL FEDERAL 2012. COMPILADO FINAL DE NOTIFICACIONES TRABAJADAS Y CAPTURADAS, POR ENTIDAD FEDERATIVA



A continuación se muestra el número de notificaciones trabajadas en las entidades correspondientes por estatus de entrega:

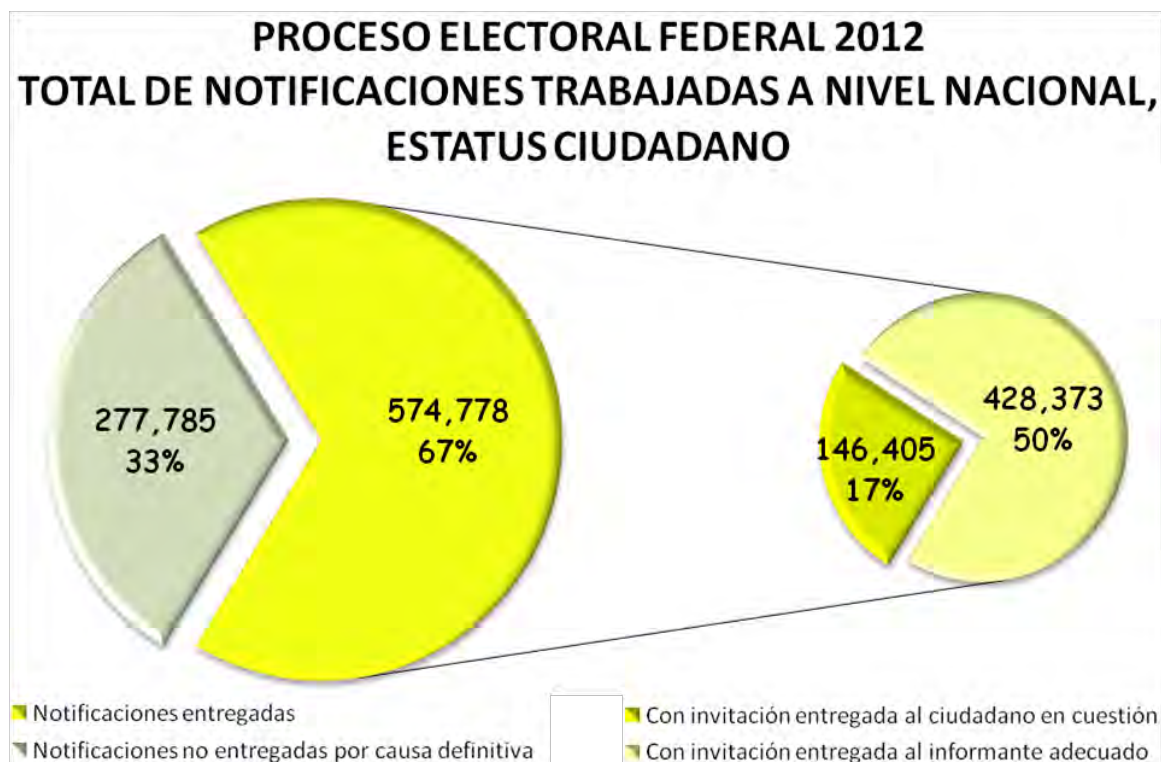


REGISTRO FEDERAL DE ELECTORES
CONTROL DE INVITACIONES PERSONALIZADAS EN ENTIDADES
QUE FUERON AFECTADAS POR LA MODIFICACIÓN DE LÍMITES

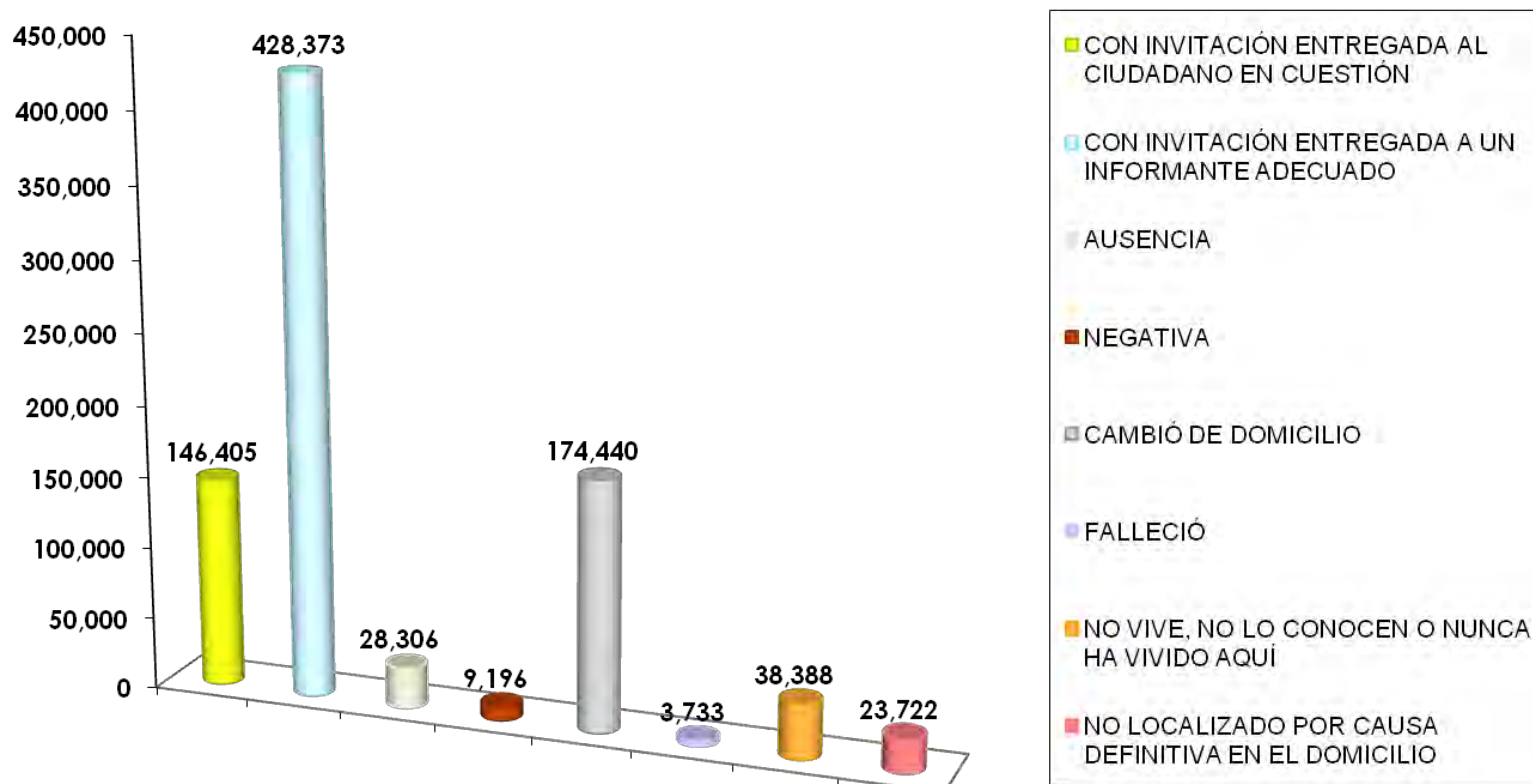
CVE	ENTIDAD NOMBRE	UNIVERSO DE CIUDADANOS A VISITAR	ESTATUS PREDIO							TOTAL	ESTATUS CIUDADANO									TOTAL	PEND.
			1	2	3	4	5	6	7		1	2	3	4	5	6	7	8	9		
1	AGUSCALIENTES	5,693	4,976	490	39	3	5	16	164	5,693	525	2,422	9	3	1,850	36	826	22	5,693	0	
2	BAJA CALIFORNIA	128,522	118720	8125	122	68	200	542	745	128,522	21884	66922	2701	1135	28894	402	4077	2507	128,522	0	
3	BAJA CALIFORNIA SUR	18,816	14393	747	66	79	75	2260	1196	18,816	2000	6782	134	207	5259	116	1900	2418	18,816	0	
4	CAMPECHE	28	28	0	0	0	0	0	0	28	9	4	0	0	13	1	1	0	28	0	
5	COAHUILA	39,439	37154	1863	119	7	38	137	121	39,439	7732	22759	182	84	6623	187	1648	224	39,439	0	
6	COLIMA	8,255	7297	872	42	6	3	6	29	8,255	1413	3559	97	26	2128	18	694	320	8,255	0	
7	CHIAPAS	29,828	28660	564	16	68	12	90	418	29,828	5555	17068	186	127	5899	92	782	119	29,828	0	
8	CHIHUAHUA	53,541	46460	6011	119	10	13	505	423	53,541	9850	27914	606	379	10590	163	1837	2202	53,541	0	
9	DISTRITO FEDERAL	1,065	1044	3	4	0	2	1	11	1,065	100	540	10	237	152	7	11	8	1,065	0	
10	DURANGO	13,535	13065	351	38	0	1	51	29	13,535	2352	7079	1032	406	802	118	1653	93	13,535	0	
11	GUANAJUATO	3,116	2882	203	18	0	0	3	10	3,116	303	1657	6	1	959	12	173	5	3,116	0	
12	GUERRERO	6,836	6723	30	0	1	8	68	6	6,836	1812	4253	0	7	181	506	1	76	6,836	0	
13	HIDALGO	2,766	2334	176	2	3	1	221	29	2,766	221	1057	434	46	509	15	260	224	2,766	0	
14	JALISCO	55,763	49771	3843	269	33	26	803	1018	55,763	8913	27960	1882	629	11175	222	3856	1126	55,763	0	
15	MÉXICO	107,935	97513	5441	119	134	75	2911	1742	107,935	21013	60655	1725	1061	15567	697	3267	3950	107,935	0	
16	MICHOACÁN	9	8	1	0	0	0	0	0	9	2	6	0	0	1	0	0	0	9	0	
18	NAYARTI	37,460	35211	1677	28	35	13	391	105	37,460	5954	23086	261	335	6540	149	628	507	37,460	0	
19	NUEVO LEÓN	90,102	84299	5235	130	15	37	203	183	90,102	19211	52087	1598	830	14042	239	1481	614	90,102	0	
20	OAXACA	99	84	1	4	2	0	0	8	99	29	42	0	0	20	2	6	0	99	0	
21	PUEBLA	9,462	8379	452	16	28	9	323	255	9,462	1300	4887	231	161	1924	3	551	405	9,462	0	
22	QUERÉTARO	25,218	23695	1157	94	28	10	148	86	25,218	3843	10379	2528	145	6709	86	1203	325	25,218	0	
23	QUINTANA ROO	89,718	84442	4222	415	49	101	356	133	89,718	12497	33806	2347	831	30519	211	7570	1937	89,718	0	
24	SAN LUIS POTOSÍ	3,439	3259	144	11	0	0	7	18	3,439	817	2010	0	6	523	4	72	7	3,439	0	
25	SINALOA	11,293	10694	417	19	9	22	82	50	11,293	2034	6736	220	66	1932	59	141	105	11,293	0	
26	SONORA	18,333	16853	1229	35	12	10	163	31	18,333	2607	7466	1955	313	4125	79	1030	758	18,333	0	
28	TAMAULIPAS	55,927	47366	5993	254	56	55	2201	2	55,927	8433	21168	5234	1618	11075	186	3537	4676	55,927	0	
30	VERACRUZ	33,735	30739	2144	27	40	37	511	237	33,735	5600	15134	4687	500	5937	108	849	920	33,735	0	
31	YUCATÁN	2,315	1950	234	70	3	12	42	4	2,315	367	901	241	36	262	8	331	169	2,315	0	
32	ZACATECAS	315	174	133	3	0	0	5	0	315	15	44	0	7	235	7	2	5	315	0	
TOTAL NACIONAL		852,563	778,173	51,758	2,079	689	765	12,046	7,053	852,563	146,391	428,383	28,306	9,196	174,445	3,733	38,387	23,722	852,563	0	

De acuerdo con las **852,563** Cartas-Notificación trabajadas en campo a nivel nacional, se obtuvieron los siguientes resultados:

574,778 notificaciones entregadas, de las cuales **146,405** se entregaron al ciudadano en cuestión y **428,373** a un informante adecuado. Por otra parte, **277,785** notificaciones corresponden a notificaciones no entregadas por causa definitiva.



PROCESO ELECTORAL FEDERAL 2012 COMPILADO DE NOTIFICACIONES TRABAJADAS A NIVEL NACIONAL, POR ESTATUS CIUDADANO



Los códigos utilizados para la identificación de uso de suelo y código ciudadano se describen a continuación:

CÓDIGO	USO DE SUELO	CÓDIGO	CÓDIGO CIUDADANO
1	VIVIENDA HABITADA	1	CON INVITACIÓN ENTREGADA AL CIUDADANO EN CUESTIÓN
2	VIVIENDA DESHABITADA	2	CON INVITACIÓN ENTREGADA AL INFORMANTE ADECUADO
3	CAMBIO DE USO DE SUELO	3	AUSENCIA
4	CONSTRUCCIÓN	4	NEGATIVA
5	LOTE BALDÍO	5	CAMBIÓ DE DOMICILIO
6	DOMICILIO NO LOCALIZADO	6	FALLECIÓ
7	DOMICILIO LOCALIZADO EN OTRA GEOREFERENCIA	7	NO VIVE, NO LO CONOCEN O NUNCA HA VIVIDO AQUÍ
		9	NO LOCALIZADO POR CAUSA DEFINITIVA EN EL DOMICILIO

Los resultados anteriormente señalados se desagregan a continuación por entidad federativa y por distrito.



AGUASCALIENTES

AVANCE ESTATAL

Entidad	Total	Estado Predio							Estado Ciudadano							Visitados	Pendientes	Avance	
		1	2	3	4	5	6	7	1	2	3	4	5	6	7				9
Aguascalientes	5693	4976	490	39	3	5	16	164	525	2422	9	3	1850	36	826	22	5693	0	100%

AVANCE DISTRITAL

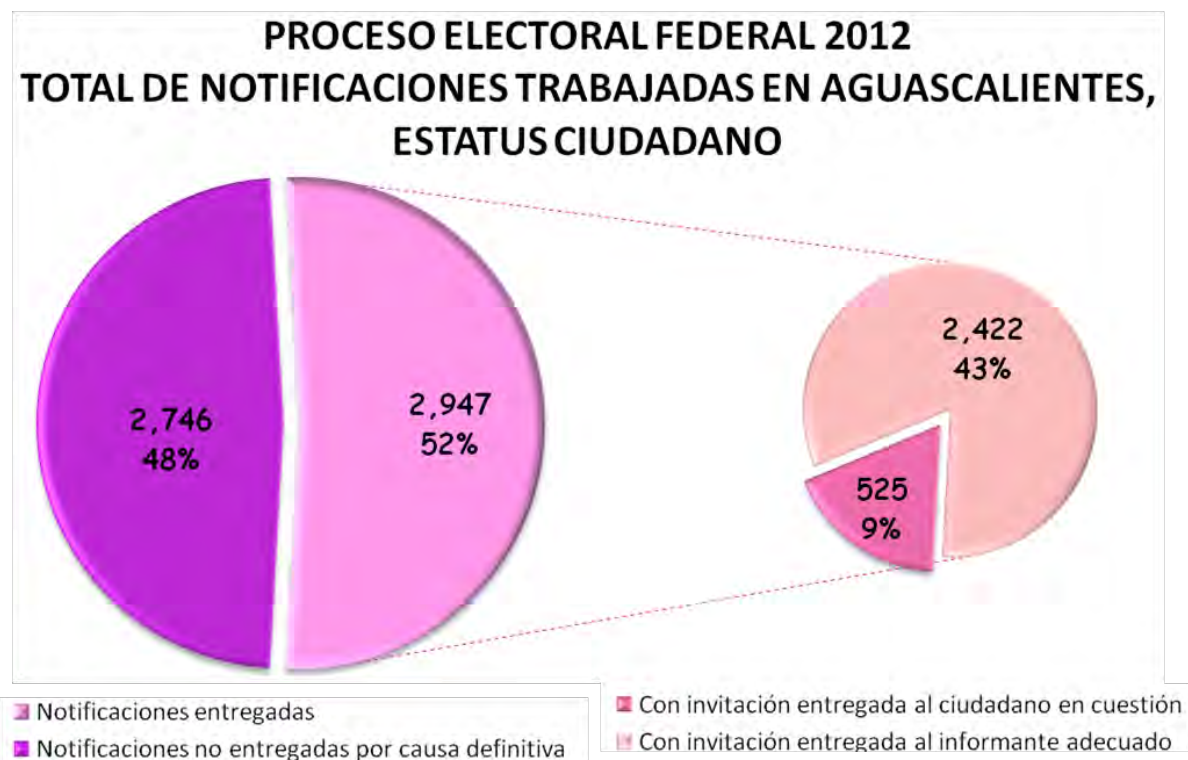
Entidad	Distrito	Total	Estado Predio							Estado Ciudadano							Visitados	Pendientes	Avance	
			1	2	3	4	5	6	7	1	2	3	4	5	6	7				9
Aguascalientes	1	26	26	0	0	0	0	0	0	6	20	0	0	0	0	0	26	0	100%	
Aguascalientes	2	5667	4950	490	39	3	5	16	164	519	2402	9	3	1850	36	826	22	5667	0	100%
Total	-	5693															5693	0	100.00%	

CÓDIGO	USO DE SUELO	CÓDIGO	CÓDIGO CIUDADANO
1	VIVIENDA HABITADA	1	CON INVITACIÓN ENTREGADA AL CIUDADANO EN CUESTIÓN
2	VIVIENDA DESHABITADA	2	CON INVITACIÓN ENTREGADA AL INFORMANTE ADECUADO
3	CAMBIO DE USO DE SUELO	3	AUSENCIA
4	CONSTRUCCIÓN	4	NEGATIVA
5	LOTE BALDÍO	5	CAMBIÓ DE DOMICILIO
6	DOMICILIO NO LOCALIZADO	6	FALLECIÓ
7	DOMICILIO LOCALIZADO EN OTRA GEOREFERENCIA	7	NO VIVE, NO LO CONOCEN O NUNCA HA VIVIDO AQUÍ
		9	NO LOCALIZADO POR CAUSA DEFINITIVA EN EL DOMICILIO

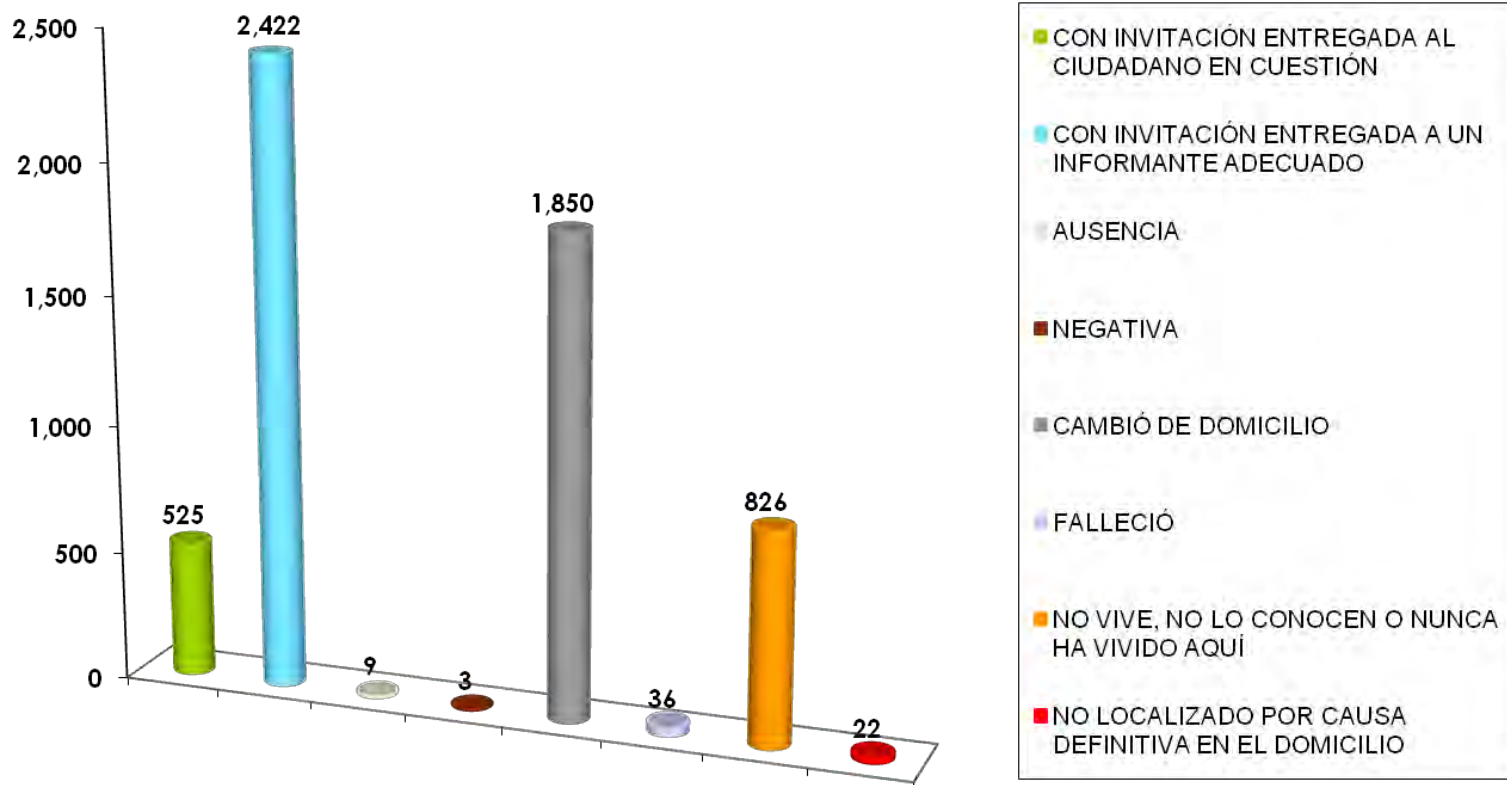
De acuerdo con los **5,693** ciudadanos por notificar, en los programas de Reseccionamiento e Integración Seccional, se obtuvieron los siguientes resultados:

2,947 notificaciones entregadas, de las cuales, **525** se entregaron al ciudadano en cuestión y **2,422** a un informante adecuado. Por otra parte, **2,746** notificaciones corresponden a notificaciones no entregadas por causa definitiva, estos son los resultados obtenidos al concluir el programa de notificación.

A continuación se muestra gráficamente el número de notificaciones por estatus de entrega.



PROCESO ELECTORAL FEDERAL 2012 COMPILADO DE NOTIFICACIONES TRABAJADAS EN AGUASCALIENTES, POR ESTATUS CIUDADANO





BAJA CALIFORNIA

AVANCE ESTATAL

Entidad	Total	Estado Predio							Estado Ciudadano									Visitados Pendientes	Avance
		1	2	3	4	5	6	7	1	2	3	4	5	6	7	8	9		
Baja California	128522	118720	8125	122	68	200	542	745	21884	66922	2701	1135	28894	402	4077	2507	128522	0	100%

AVANCE DISTRITAL

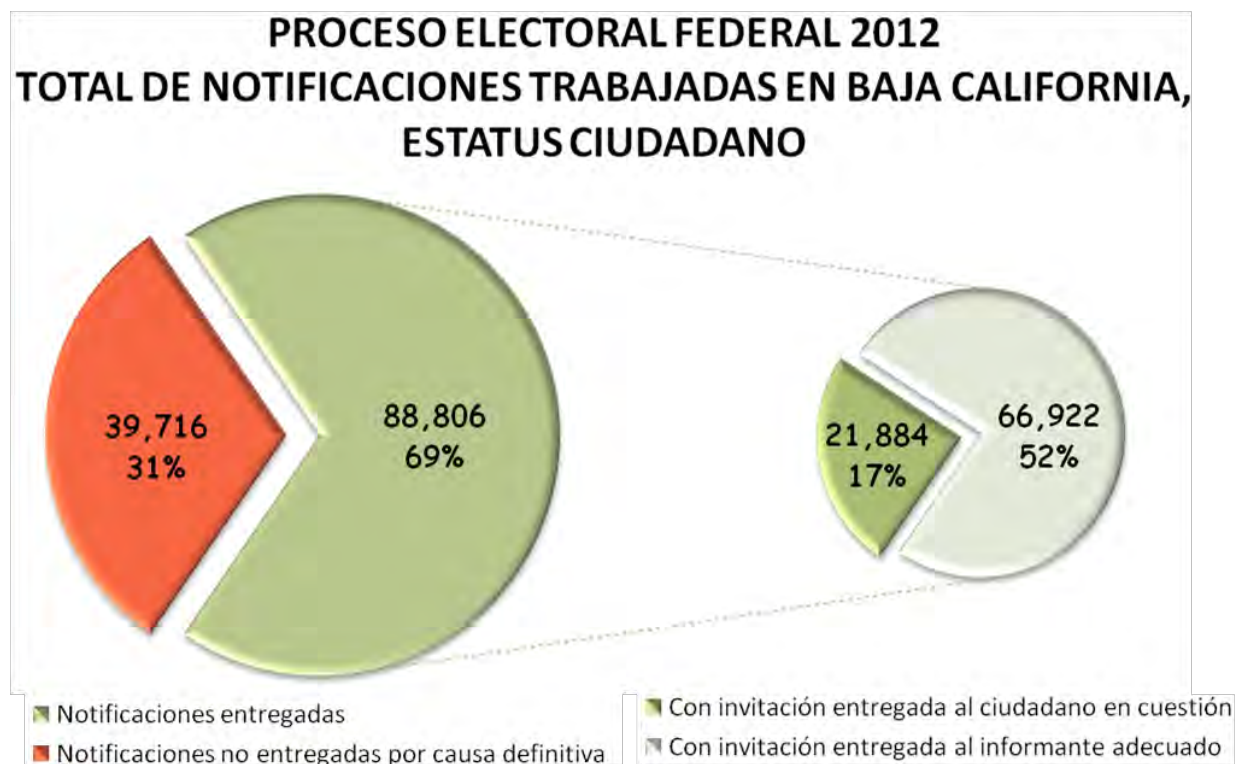
Entidad	Distrito	Total	Estado Predio							Estado Ciudadano									Visitados Pendientes	Avance
			1	2	3	4	5	6	7	1	2	3	4	5	6	7	8	9		
Baja California	3	1	1	0	0	0	0	0	1	0	0	0	0	0	0	0	1	0	100%	
Baja California	4	61158	56725	3277	84	54	174	414	430	10351	26495	496	978	18690	320	2588	1240	61158	0	100%
Baja California	5	2	0	2	0	0	0	0	0	0	0	0	2	0	0	0	2	0	100%	
Baja California	6	4057	3717	208	4	2	21	24	81	331	1935	36	28	1366	15	300	46	4057	0	100%
Baja California	7	19389	16490	2682	24	4	5	89	95	3401	8805	2137	74	3838	25	268	841	19389	0	100%
Baja California	8	43915	41787	1956	10	8	0	15	139	7800	29687	32	55	4998	42	921	380	43915	0	100%
Total	-	128522																128522	0	100.00%

CÓDIGO	USO DE SUELO	CÓDIGO	CÓDIGO CIUDADANO
1	VIVIENDA HABITADA	1	CON INVITACIÓN ENTREGADA AL CIUDADANO EN CUESTIÓN
2	VIVIENDA DESHABITADA	2	CON INVITACIÓN ENTREGADA AL INFORMANTE ADECUADO
3	CAMBIO DE USO DE SUELO	3	AUSENCIA
4	CONSTRUCCIÓN	4	NEGATIVA
5	LOTE BALDÍO	5	CAMBIÓ DE DOMICILIO
6	DOMICILIO NO LOCALIZADO	6	FALLECIÓ
7	DOMICILIO LOCALIZADO EN OTRA GEOREFERENCIA	7	NO VIVE, NO LO CONOCEN O NUNCA HA VIVIDO AQUÍ
		9	NO LOCALIZADO POR CAUSA DEFINITIVA EN EL DOMICILIO

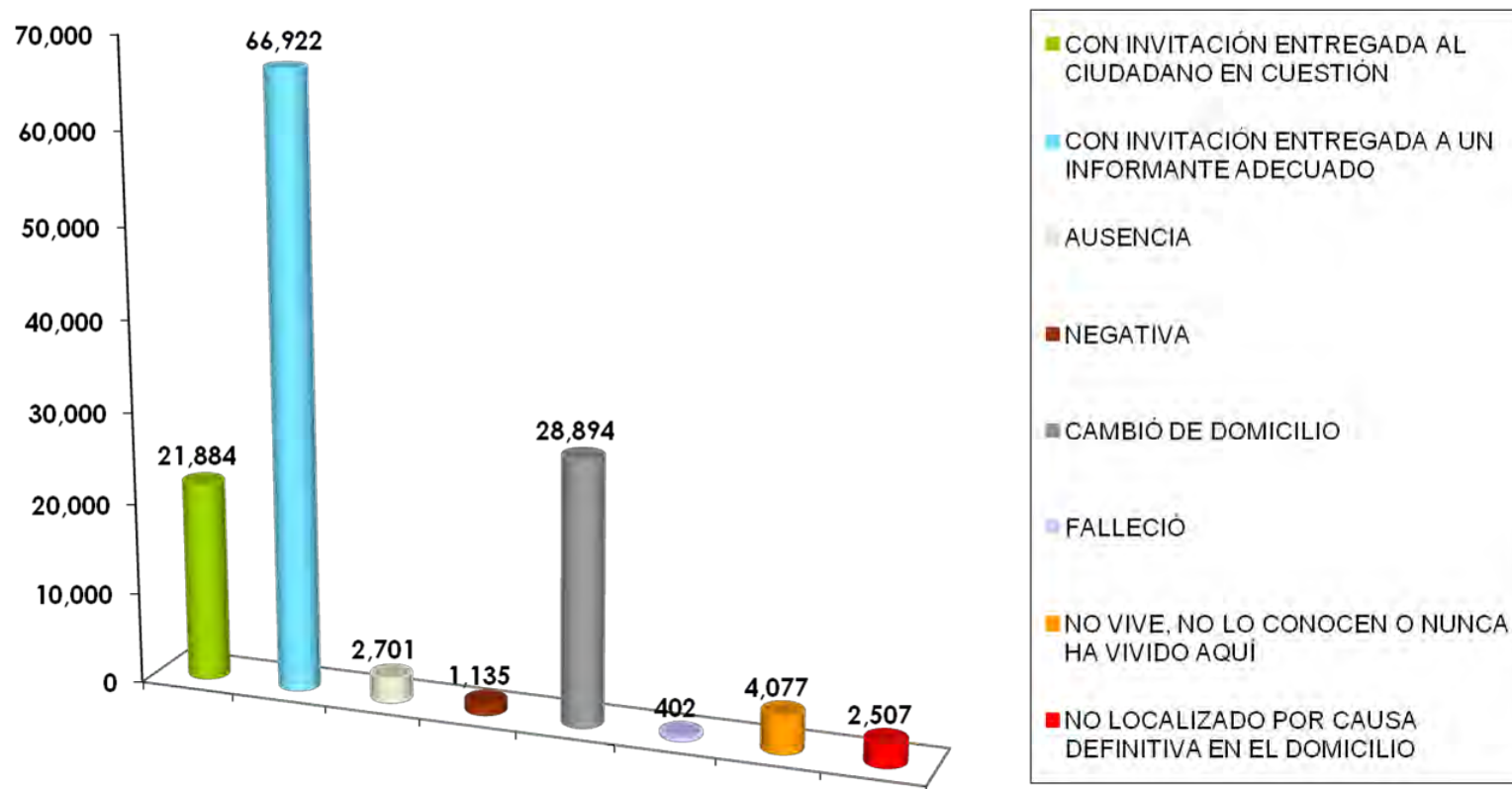
De acuerdo con los **128,522** ciudadanos por notificar, en los programas de Reseccionamiento e Integración Seccional, se obtuvieron los siguientes resultados:

88,806 notificaciones entregadas, de las cuales, **21,884** se entregaron al ciudadano en cuestión y **66,922** a un informante adecuado. Por otra parte, **39,716** notificaciones corresponden a notificaciones no entregadas por causa definitiva, estos son los resultados obtenidos al concluir el programa de notificación.

A continuación se muestra gráficamente el número de notificaciones por estatus de entrega.



PROCESO ELECTORAL FEDERAL 2012 COMPILADO DE NOTIFICACIONES TRABAJADAS EN BAJA CALIFORNIA, POR ESTATUS CIUDADANO





BAJA CALIFORNIA SUR

AVANCE ESTATAL

Entidad	Total	Estado Predio							Estado Ciudadano									Visitados Pendientes	Avance
		1	2	3	4	5	6	7	1	2	3	4	5	6	7	9			
Baja California Sur	18816	14393	747	66	79	75	2260	1196	2000	6782	134	207	5259	116	1900	2418	18816	0	100%

AVANCE DISTRITAL

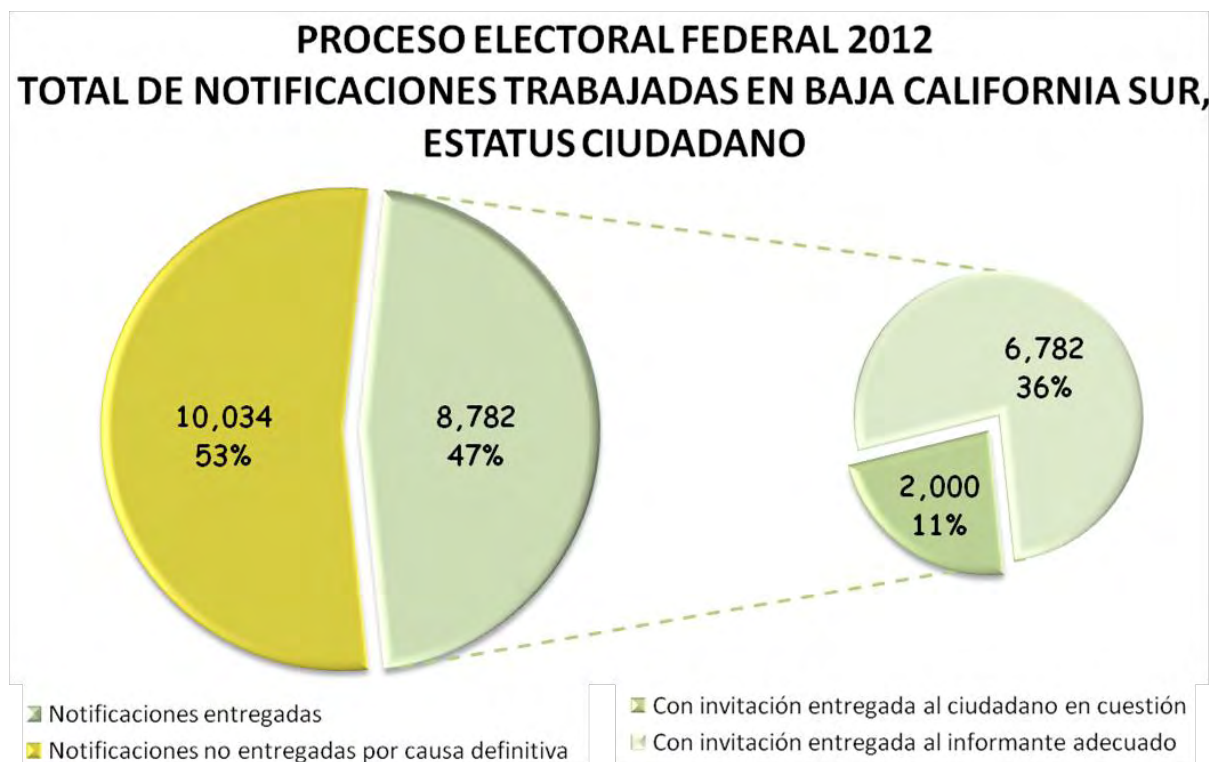
Entidad	Distrito	Total	Estado Predio							Estado Ciudadano									Visitados Pendientes	Avance
			1	2	3	4	5	6	7	1	2	3	4	5	6	7	9			
Baja California Sur	1	17	5	12	0	0	0	0	5	0	0	0	12	0	0	0	17	0	100%	
Baja California Sur	2	18799	14388	735	66	79	75	2260	1196	1995	6782	134	207	5247	116	1900	2418	18799	0	100%
Total	-	18816															18816	0	100.00%	

CÓDIGO	USO DE SUELO	CÓDIGO	CÓDIGO CIUDADANO
1	VIVIENDA HABITADA	1	CON INVITACIÓN ENTREGADA AL CIUDADANO EN CUESTIÓN
2	VIVIENDA DESHABITADA	2	CON INVITACIÓN ENTREGADA AL INFORMANTE ADECUADO
3	CAMBIO DE USO DE SUELO	3	AUSENCIA
4	CONSTRUCCIÓN	4	NEGATIVA
5	LOTE BALDÍO	5	CAMBIÓ DE DOMICILIO
6	DOMICILIO NO LOCALIZADO	6	FALLECIÓ
7	DOMICILIO LOCALIZADO EN OTRA GEOREFERENCIA	7	NO VIVE, NO LO CONOCEN O NUNCA HA VIVIDO AQUÍ
		9	NO LOCALIZADO POR CAUSA DEFINITIVA EN EL DOMICILIO

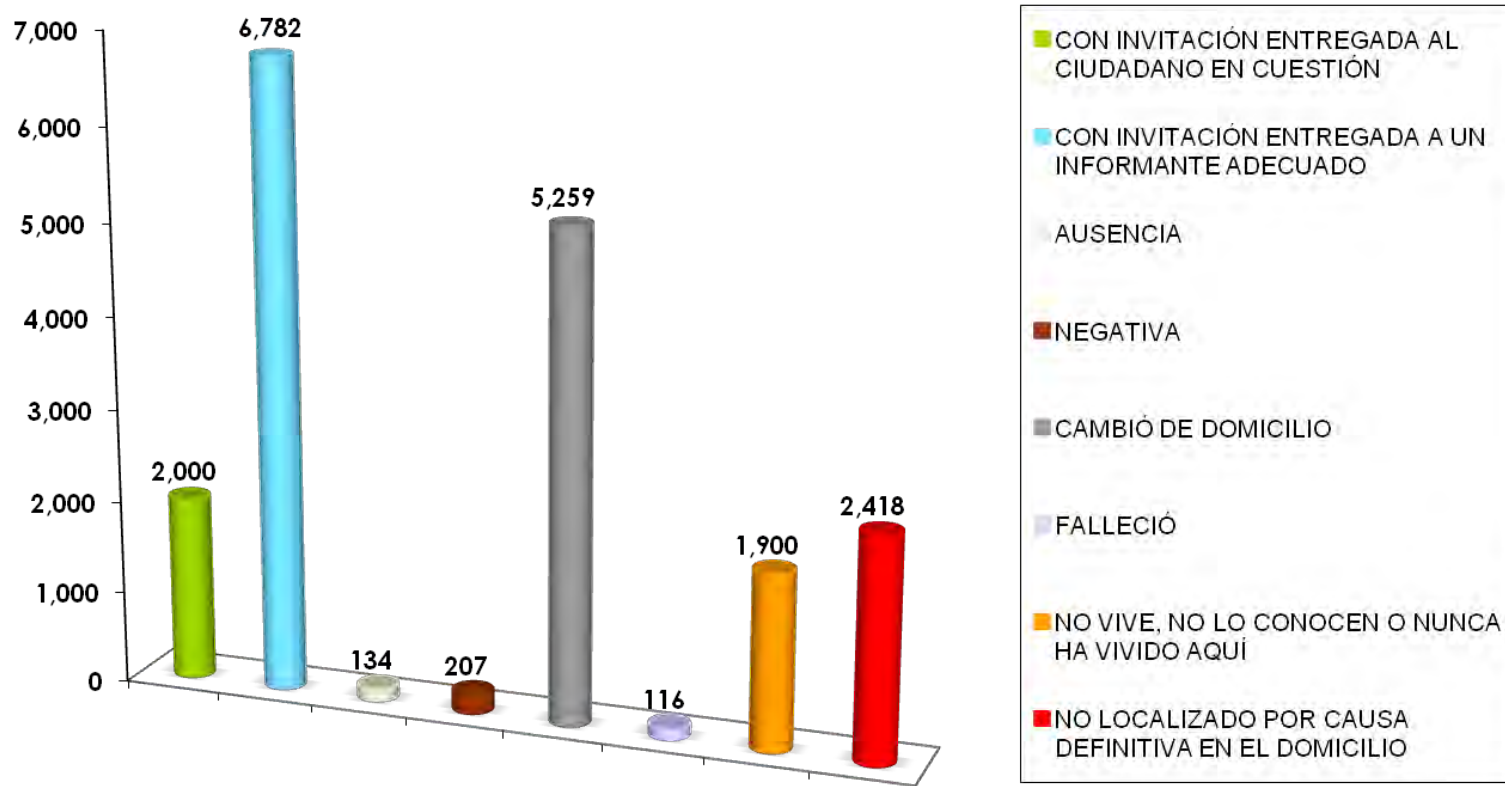
De acuerdo con los **18,816** ciudadanos por notificar, en los programas de Reseccionamiento e Integración Seccional, se obtuvieron los siguientes resultados:

8,782 notificaciones entregadas, de las cuales, **2,000** se entregaron al ciudadano en cuestión y **6,782** a un informante adecuado. Por otra parte, **10,034** notificaciones corresponden a notificaciones no entregadas por causa definitiva, estos son los resultados obtenidos al concluir el programa de notificación.

A continuación se muestra gráficamente el número de notificaciones por estatus de entrega.



PROCESO ELECTORAL FEDERAL 2012 COMPILADO DE NOTIFICACIONES TRABAJADAS EN BAJA CALIFORNIA SUR, POR ESTATUS CIUDADANO





CAMPECHE

AVANCE ESTATAL

Entidad	Total	Estado Predio							Estado Ciudadano									Visitados Pendientes	Avance
		1	2	3	4	5	6	7	1	2	3	4	5	6	7	9			
Campeche	28	28	0	0	0	0	0	0	9	4	0	0	13	1	1	0	28	0	100%

AVANCE DISTRITAL

Entidad	Distrito	Total	Estado Predio							Estado Ciudadano									Visitados	Pendientes	Avance
			1	2	3	4	5	6	7	1	2	3	4	5	6	7	9				
Campeche	2	28	28	0	0	0	0	0	0	9	4	0	0	13	1	1	0	28	0	100%	

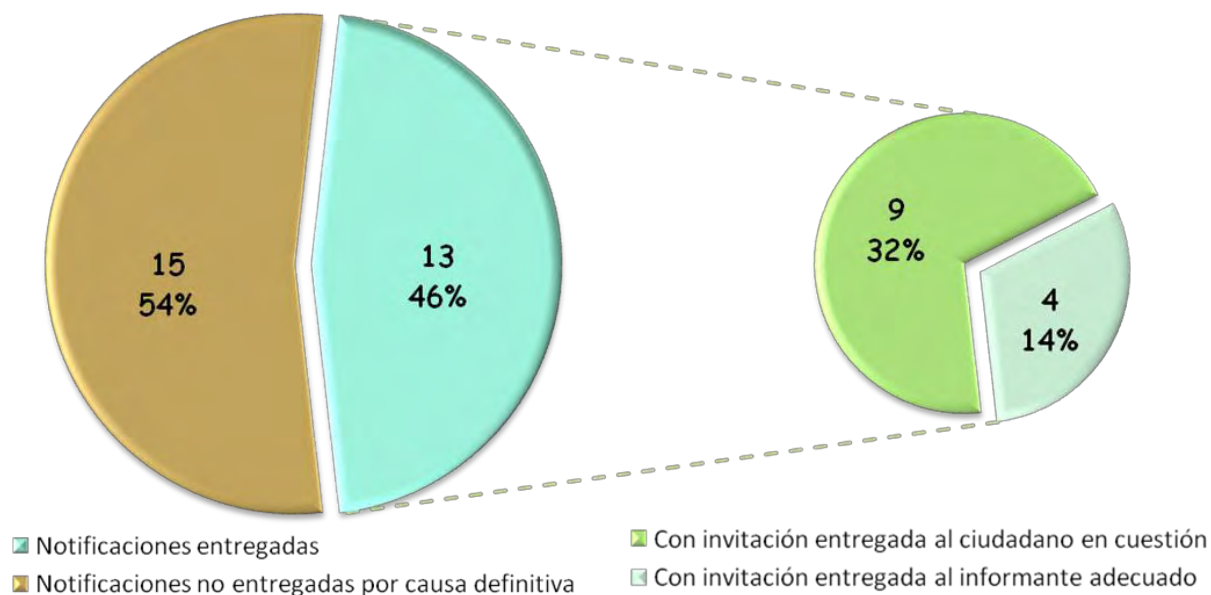
CÓDIGO	USO DE SUELO	CÓDIGO	CÓDIGO CIUDADANO
1	VIVIENDA HABITADA	1	CON INVITACIÓN ENTREGADA AL CIUDADANO EN CUESTIÓN
2	VIVIENDA DESHABITADA	2	CON INVITACIÓN ENTREGADA AL INFORMANTE ADECUADO
3	CAMBIO DE USO DE SUELO	3	AUSENCIA
4	CONSTRUCCIÓN	4	NEGATIVA
5	LOTE BALDÍO	5	CAMBIÓ DE DOMICILIO
6	DOMICILIO NO LOCALIZADO	6	FALLECIÓ
7	DOMICILIO LOCALIZADO EN OTRA GEOREFERENCIA	7	NO VIVE, NO LO CONOCEN O NUNCA HA VIVIDO AQUÍ
		9	NO LOCALIZADO POR CAUSA DEFINITIVA EN EL DOMICILIO

De acuerdo con los **28** ciudadanos por notificar, en el programa de Integración Seccional, se obtuvieron los siguientes resultados:

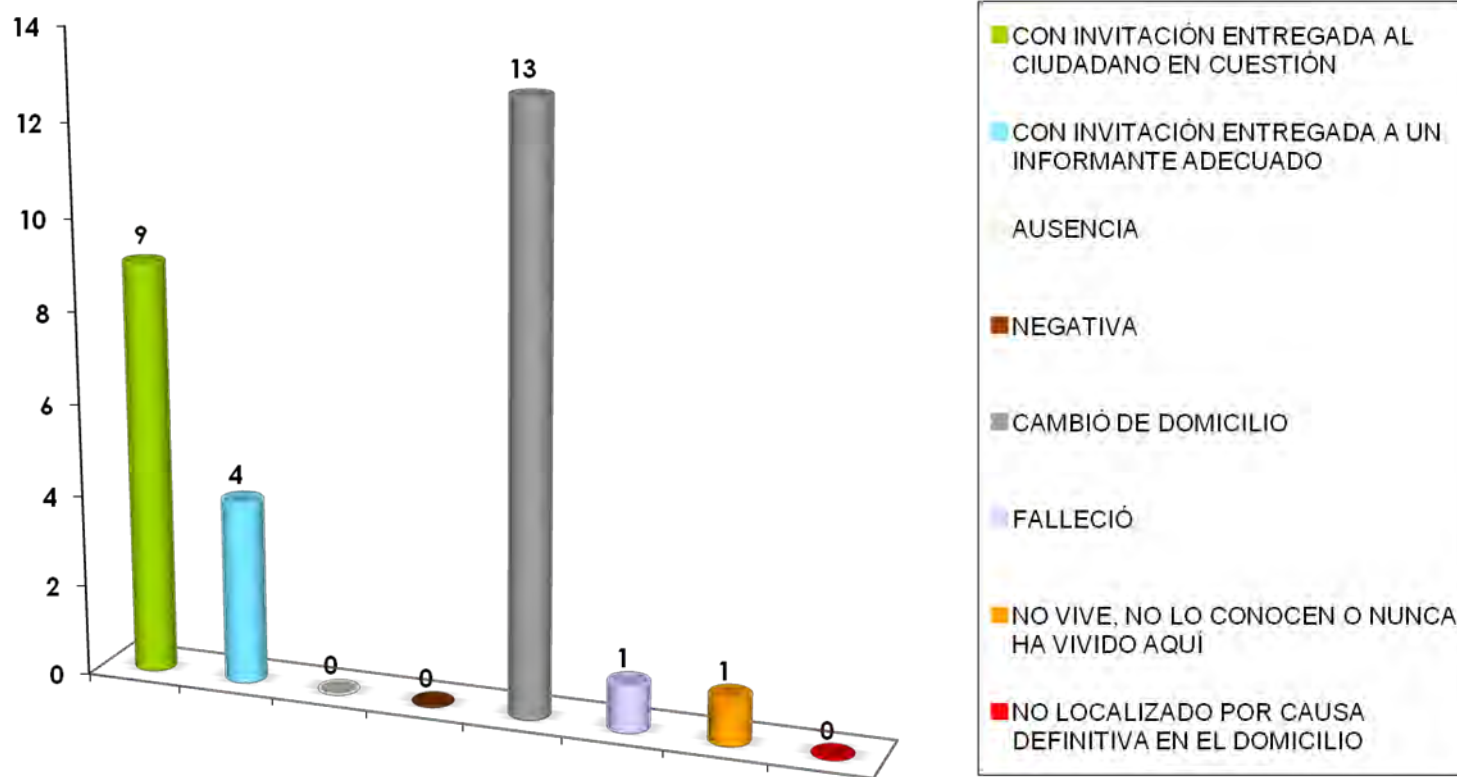
TRECE notificaciones entregadas, de las cuales, **NUEVE** se entregaron al ciudadano en cuestión y **CUATRO** a un informante adecuado. Por otra parte, **QUINCE** notificaciones corresponden a notificaciones no entregadas por causa definitiva, estos son los resultados obtenidos al concluir el programa de notificación.

A continuación se muestra gráficamente el número de notificaciones por estatus de entrega.

PROCESO ELECTORAL FEDERAL 2012
TOTAL DE NOTIFICACIONES TRABAJADAS EN CAMPECHE,
ESTATUS CIUDADANO



PROCESO ELECTORAL FEDERAL 2012
COMPILADO DE NOTIFICACIONES TRABAJADAS EN CAMPECHE,
POR ESTATUS CIUDADANO





COAHUILA

AVANCE ESTATAL

Entidad	Total	Estado Predio									Estado Ciudadano									Visitados	Pendientes	Avance
		1	2	3	4	5	6	7	8	9	1	2	3	4	5	6	7	8	9			
Coahuila	39439	37154	1863	119	7	38	137	121	7732	22759	182	84	6623	187	1648	224	39439	0	100%			

AVANCE DISTRITAL

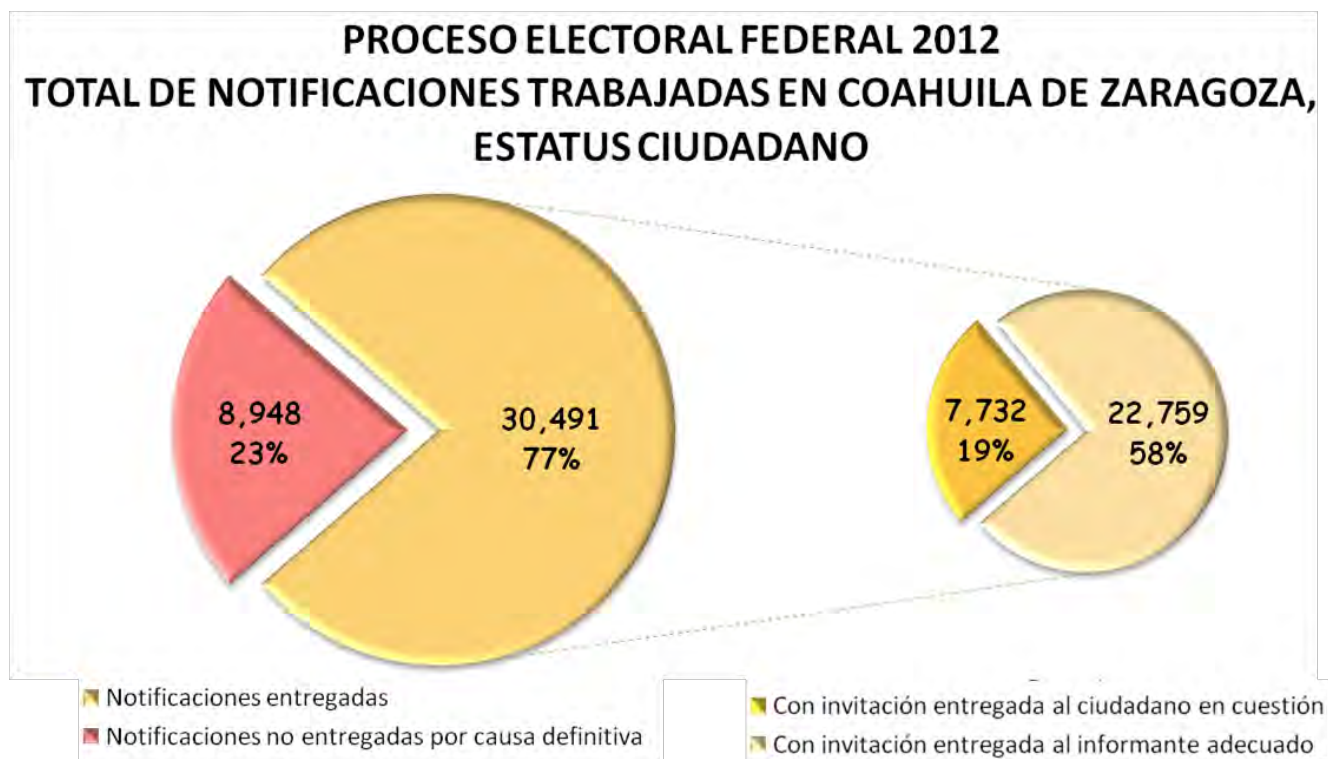
Entidad	Distrito	Total	Estado Predio									Estado Ciudadano									Visitados	Pendientes	Avance
			1	2	3	4	5	6	7	8	9	1	2	3	4	5	6	7	8	9			
Coahuila	1	6456	5983	367	23	3	0	23	57	852	3516	89	57	1575	36	284	47	6456	0	100%			
Coahuila	2	17	17	0	0	0	0	0	0	0	17	0	0	0	0	0	0	17	0	100%			
Coahuila	3	988	966	5	0	0	0	16	1	194	595	3	4	155	13	8	16	988	0	100%			
Coahuila	4	23750	22675	994	42	4	0	34	1	5631	13772	73	16	3451	55	706	46	23750	0	100%			
Coahuila	5	6078	5596	285	37	0	38	60	62	714	3942	0	2	1202	59	50	109	6078	0	100%			
Coahuila	6	2150	1917	212	17	0	0	4	0	341	917	17	5	240	24	600	6	2150	0	100%			
Total	-	39439																39439	0	100.00%			

CÓDIGO	USO DE SUELO	CÓDIGO	CÓDIGO CIUDADANO
1	VIVIENDA HABITADA	1	CON INVITACIÓN ENTREGADA AL CIUDADANO EN CUESTIÓN
2	VIVIENDA DESHABITADA	2	CON INVITACIÓN ENTREGADA AL INFORMANTE ADECUADO
3	CAMBIO DE USO DE SUELO	3	AUSENCIA
4	CONSTRUCCIÓN	4	NEGATIVA
5	LOTE BALDÍO	5	CAMBIÓ DE DOMICILIO
6	DOMICILIO NO LOCALIZADO	6	FALLECIÓ
7	DOMICILIO LOCALIZADO EN OTRA GEOREFERENCIA	7	NO VIVE, NO LO CONOCEN O NUNCA HA VIVIDO AQUÍ
		9	NO LOCALIZADO POR CAUSA DEFINITIVA EN EL DOMICILIO

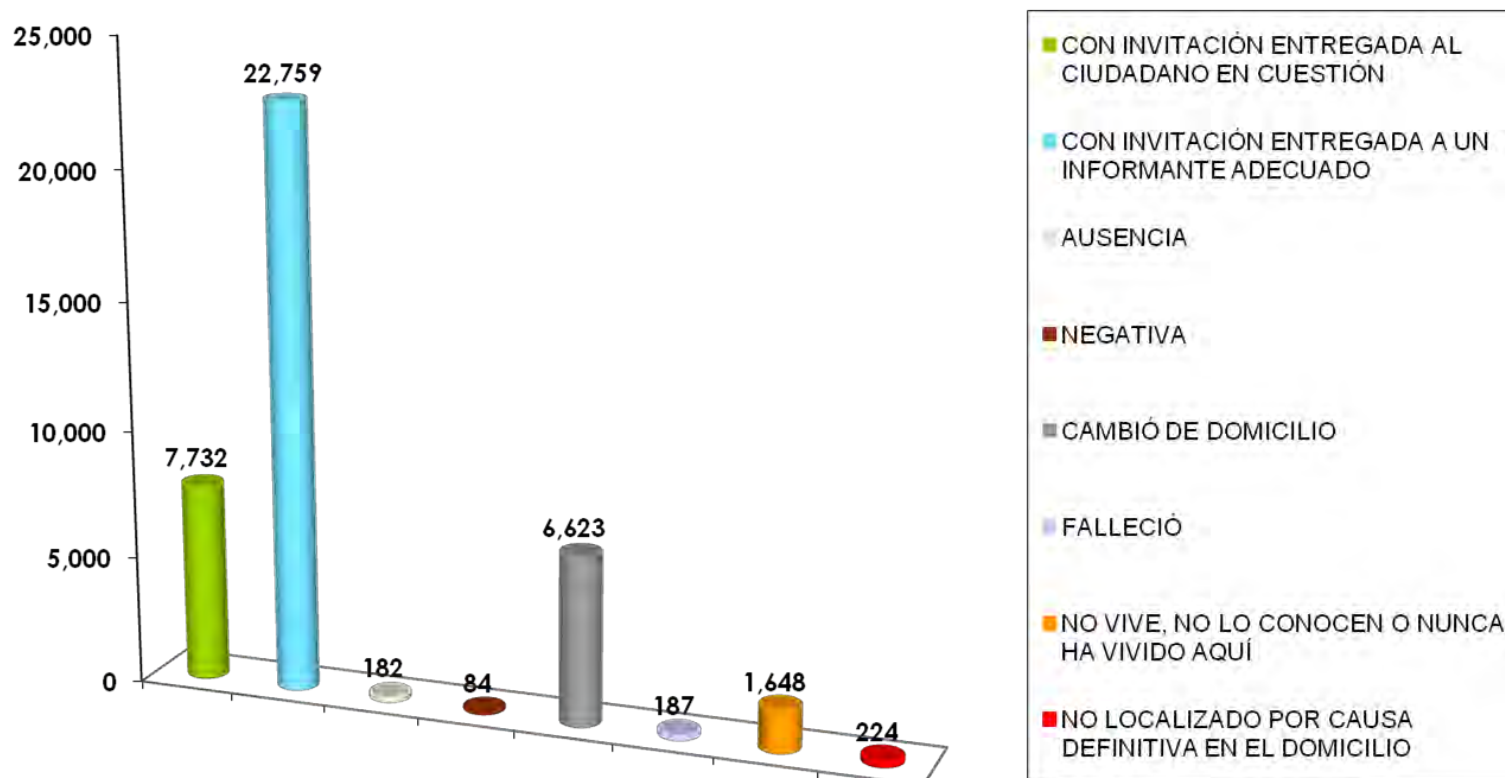
De acuerdo con los **39,439** ciudadanos por notificar, en los programas de Reseccionamiento e Integración Seccional, se obtuvieron los siguientes resultados:

30,491 notificaciones entregadas, de las cuales, **7,732** se entregaron al ciudadano en cuestión y **22,759** a un informante adecuado. Por otra parte, **8,948** notificaciones corresponden a notificaciones no entregadas por causa definitiva, estos son los resultados obtenidos al concluir el programa de notificación.

A continuación se muestra gráficamente el número de notificaciones por estatus de entrega.



PROCESO ELECTORAL FEDERAL 2012
COMPILADO DE NOTIFICACIONES TRABAJADAS EN COAHUILA DE ZARAGOZA,
POR ESTATUS CIUDADANO





COLIMA

AVANCE ESTATAL

Entidad	Total	Estado Predio							Estado Ciudadano									Visitados	Pendientes	Avance
		1	2	3	4	5	6	7	1	2	3	4	5	6	7	9				
Colima	8255	7297	872	42	6	3	6	29	1413	3559	97	26	2128	18	694	320	8255	0	100%	

AVANCE DISTRITAL

Entidad	Distrito	Total	Estado Predio							Estado Ciudadano									Visitados	Pendientes	Avance
			1	2	3	4	5	6	7	1	2	3	4	5	6	7	9				
Colima	1	8255	7297	872	42	6	3	6	29	1413	3559	97	26	2128	18	694	320	8255	0	100%	

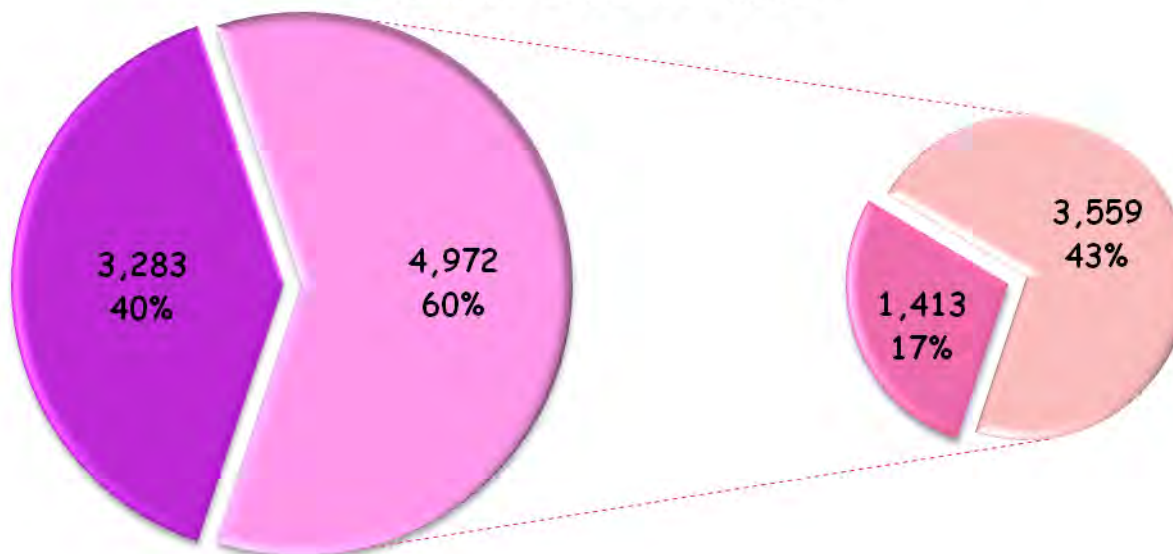
CÓDIGO	USO DE SUELO	CÓDIGO	CÓDIGO CIUDADANO
1	VIVIENDA HABITADA	1	CON INVITACIÓN ENTREGADA AL CIUDADANO EN CUESTIÓN
2	VIVIENDA DESHABITADA	2	CON INVITACIÓN ENTREGADA AL INFORMANTE ADECUADO
3	CAMBIO DE USO DE SUELO	3	AUSENCIA
4	CONSTRUCCIÓN	4	NEGATIVA
5	LOTE BALDÍO	5	CAMBIÓ DE DOMICILIO
6	DOMICILIO NO LOCALIZADO	6	FALLECIÓ
7	DOMICILIO LOCALIZADO EN OTRA GEOREFERENCIA	7	NO VIVE, NO LO CONOCEN O NUNCA HA VIVIDO AQUÍ
		9	NO LOCALIZADO POR CAUSA DEFINITIVA EN EL DOMICILIO

De acuerdo con los **8,255** ciudadanos por notificar, en el programa de Reseccionamiento, se obtuvieron los siguientes resultados:

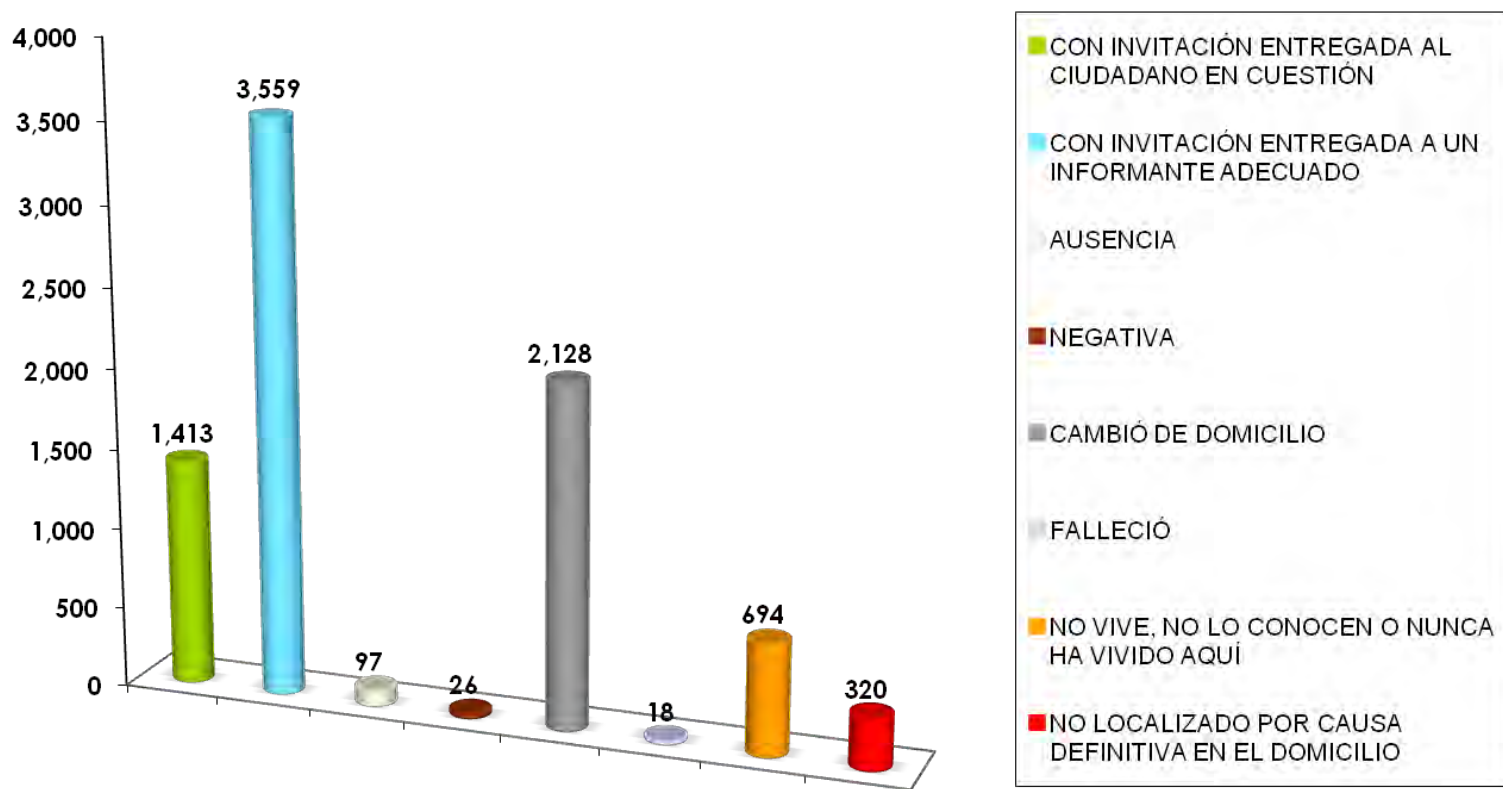
4,972 notificaciones entregadas, de las cuales, **1,413** se entregaron al ciudadano en cuestión y **3,559** a un informante adecuado. Por otra parte, **3,283** notificaciones corresponden a notificaciones no entregadas por causa definitiva, estos son los resultados obtenidos al concluir el programa de notificación.

A continuación se muestra gráficamente el número de notificaciones por estatus de entrega.

PROCESO ELECTORAL FEDERAL 2012 TOTAL DE NOTIFICACIONES TRABAJADAS EN COLIMA, ESTATUS CIUDADANO



PROCESO ELECTORAL FEDERAL 2012 COMPILADO DE NOTIFICACIONES TRABAJADAS EN COLIMA, POR ESTATUS CIUDADANO





CHIAPAS

AVANCE ESTATAL

Entidad	Total	Estado Predio							Estado Ciudadano							Visitados	Pendientes	Avance	
		1	2	3	4	5	6	7	1	2	3	4	5	6	7				9
Chiapas	29828	28660	564	16	68	12	90	418	5555	17068	186	127	5899	92	782	119	29828	0	100%

AVANCE DISTRITAL

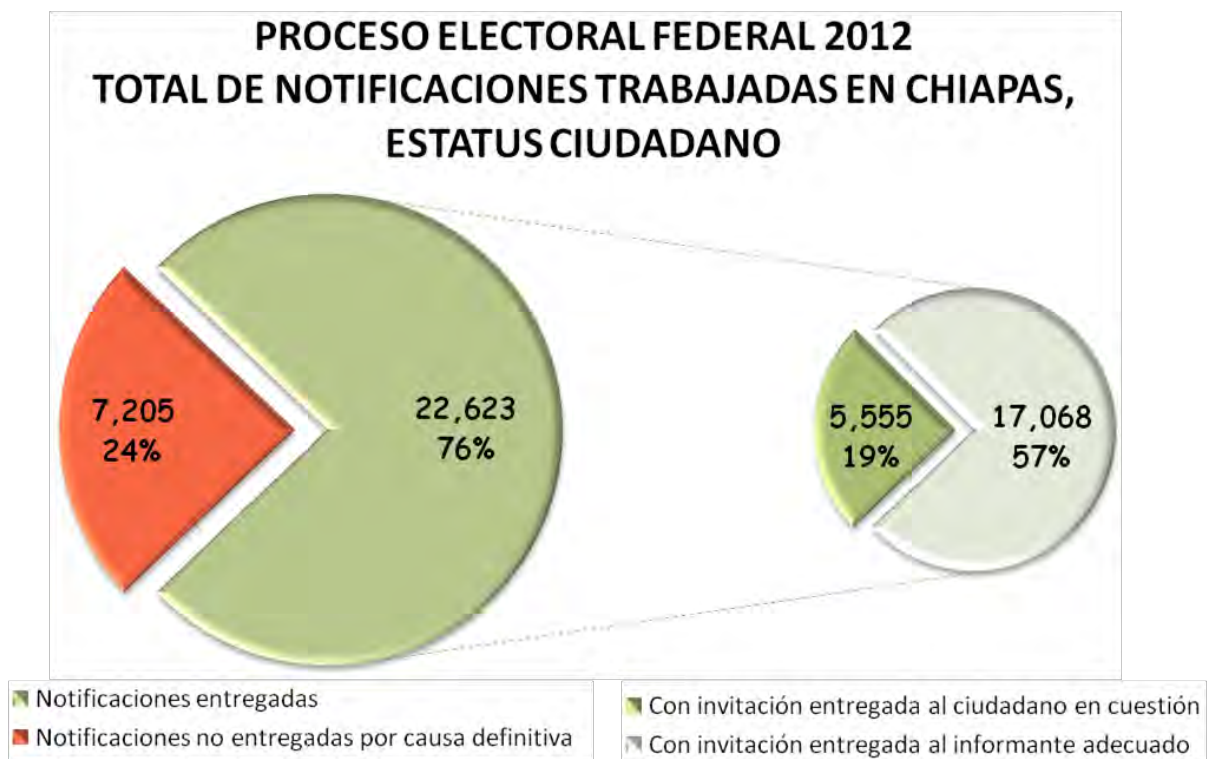
Entidad	Distrito	Total	Estado Predio							Estado Ciudadano							Visitados	Pendientes	Avance	
			1	2	3	4	5	6	7	1	2	3	4	5	6	7				9
Chiapas	9	14045	13412	255	8	61	4	11	294	2503	7862	186	115	2784	40	530	25	14045	0	100%
Chiapas	12	15783	15248	309	8	7	8	79	124	3052	9206	0	12	3115	52	252	94	15783	0	100%
Total	-	29828																29828	0	100.00%

CÓDIGO	USO DE SUELO	CÓDIGO	CÓDIGO CIUDADANO
1	VIVIENDA HABITADA	1	CON INVITACIÓN ENTREGADA AL CIUDADANO EN CUESTIÓN
2	VIVIENDA DESHABITADA	2	CON INVITACIÓN ENTREGADA AL INFORMANTE ADECUADO
3	CAMBIO DE USO DE SUELO	3	AUSENCIA
4	CONSTRUCCIÓN	4	NEGATIVA
5	LOTE BALDÍO	5	CAMBIÓ DE DOMICILIO
6	DOMICILIO NO LOCALIZADO	6	FALLECIÓ
7	DOMICILIO LOCALIZADO EN OTRA GEOREFERENCIA	7	NO VIVE, NO LO CONOCEN O NUNCA HA VIVIDO AQUÍ
		9	NO LOCALIZADO POR CAUSA DEFINITIVA EN EL DOMICILIO

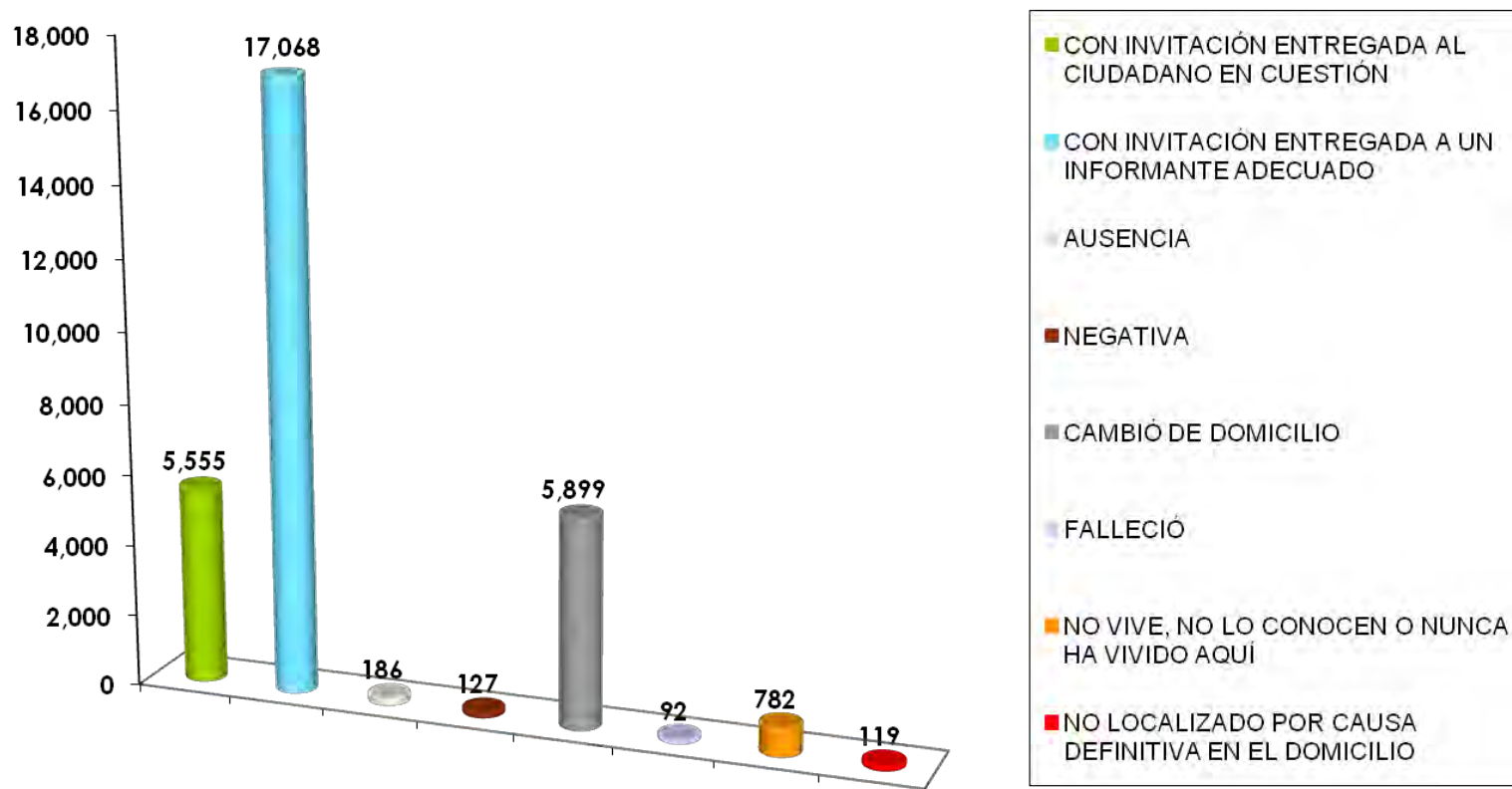
De acuerdo con los **29,828** ciudadanos por notificar, en los programas de Reseccionamiento e Integración Seccional, se obtuvieron los siguientes resultados:

22,623 notificaciones entregadas, de las cuales, **5,555** se entregaron al ciudadano en cuestión y **17,068** a un informante adecuado. Por otra parte, **7,205** notificaciones corresponden a notificaciones no entregadas por causa definitiva, estos son los resultados obtenidos al concluir el programa de notificación.

A continuación se muestra gráficamente el número de notificaciones por estatus de entrega.



PROCESO ELECTORAL FEDERAL 2012 COMPILADO DE NOTIFICACIONES TRABAJADAS EN CHIAPAS, POR ESTATUS CIUDADANO





CHIHUAHUA

AVANCE ESTATAL

Entidad	Total	Estado Predio							Estado Ciudadano									Visitados	Pendientes	Avance
		1	2	3	4	5	6	7	1	2	3	4	5	6	7	9				
Chihuahua	53541	46460	6011	119	10	13	505	423	9850	27914	606	379	10590	163	1837	2202	53541	0	100%	

AVANCE DISTRITAL

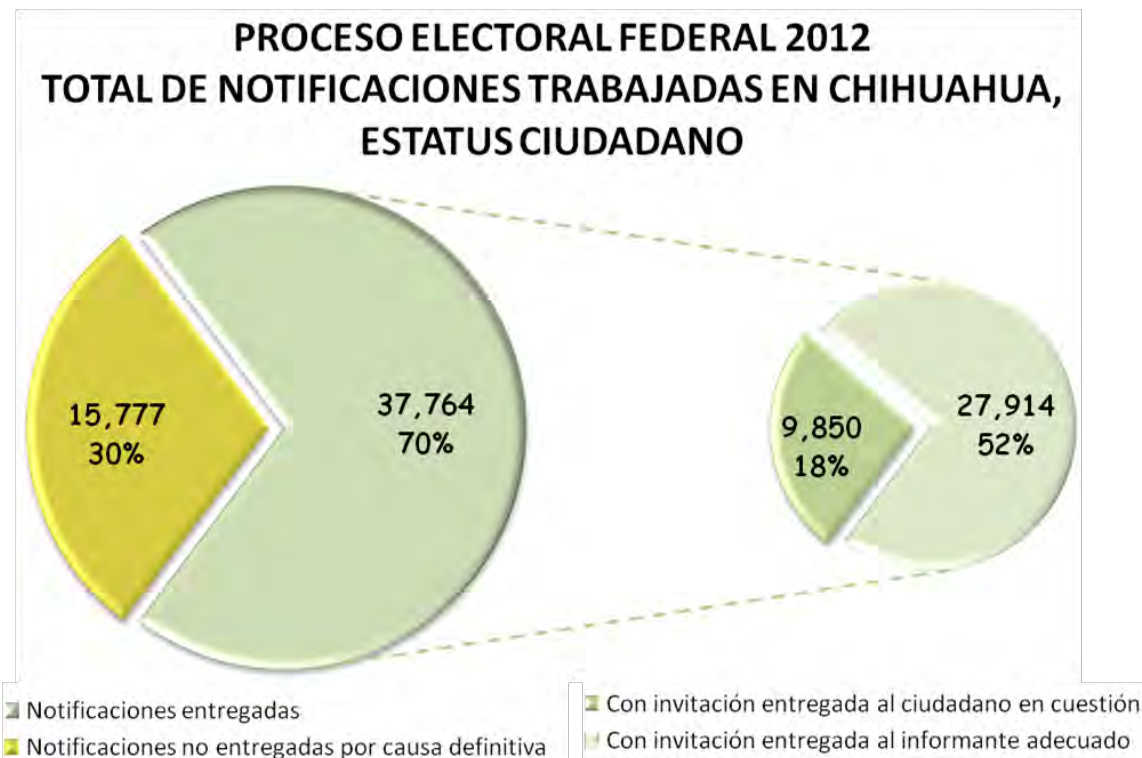
Entidad	Distrito	Total	Estado Predio							Estado Ciudadano									Visitados	Pendientes	Avance
			1	2	3	4	5	6	7	1	2	3	4	5	6	7	9				
Chihuahua	1	22967	19067	3127	36	0	7	395	335	4438	11731	31	64	4273	57	761	1612	22967	0	100%	
Chihuahua	2	1	1	0	0	0	0	0	0	0	1	0	0	0	0	0	0	1	0	100%	
Chihuahua	3	11455	9723	1653	22	1	3	34	19	2062	6129	6	15	2336	30	485	392	11455	0	100%	
Chihuahua	4	9572	8890	586	11	3	0	33	49	1447	5984	3	12	1846	30	208	42	9572	0	100%	
Chihuahua	5	172	171	0	0	0	0	1	0	39	87	0	0	40	1	4	1	172	0	100%	
Chihuahua	7	88	62	26	0	0	0	0	0	16	43	0	0	26	2	1	0	88	0	100%	
Chihuahua	8	9212	8486	605	50	6	3	42	20	1837	3894	566	288	2055	40	377	155	9212	0	100%	
Chihuahua	9	74	60	14	0	0	0	0	0	11	45	0	0	14	3	1	0	74	0	100%	
Total	-	53541																53541	0	100.00%	

CÓDIGO	USO DE SUELO	CÓDIGO	CÓDIGO CIUDADANO
1	VIVIENDA HABITADA	1	CON INVITACIÓN ENTREGADA AL CIUDADANO EN CUESTIÓN
2	VIVIENDA DESHABITADA	2	CON INVITACIÓN ENTREGADA AL INFORMANTE ADECUADO
3	CAMBIO DE USO DE SUELO	3	AUSENCIA
4	CONSTRUCCIÓN	4	NEGATIVA
5	LOTE BALDÍO	5	CAMBIÓ DE DOMICILIO
6	DOMICILIO NO LOCALIZADO	6	FALLECIÓ
7	DOMICILIO LOCALIZADO EN OTRA GEOREFERENCIA	7	NO VIVE, NO LO CONOCEN O NUNCA HA VIVIDO AQUÍ
		9	NO LOCALIZADO POR CAUSA DEFINITIVA EN EL DOMICILIO

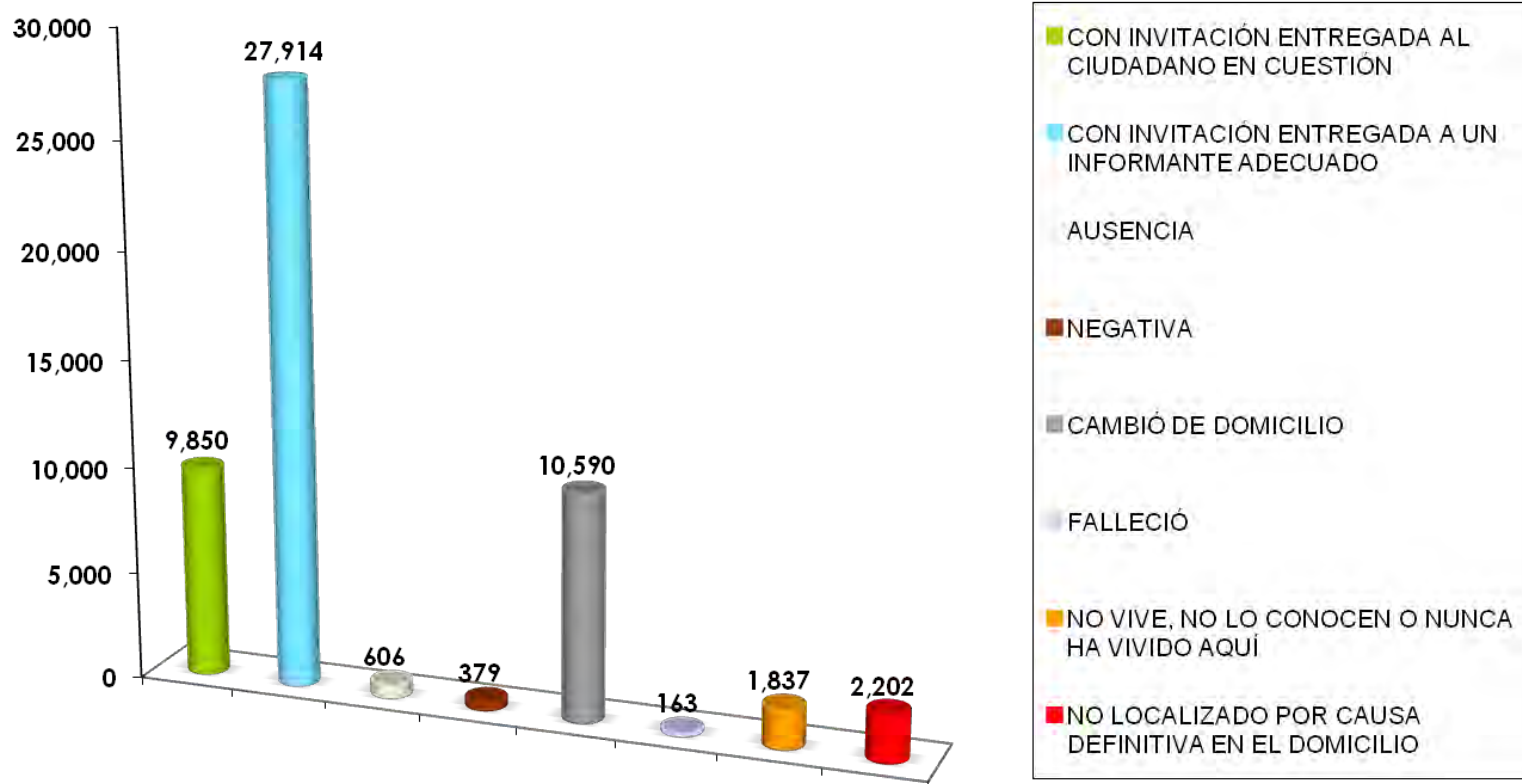
Respecto a los **53,541** ciudadanos por notificar, en los programas de Reseccionamiento e Integración Seccional, se obtuvieron los siguientes resultados:

37,764 notificaciones entregadas, de las cuales, **9,850** se entregaron al ciudadano en cuestión y **27,914** a un informante adecuado. Por otra parte, **15,777** notificaciones corresponden a notificaciones no entregadas por causa definitiva, estos son los resultados obtenidos al concluir el programa de notificación.

A continuación se muestra gráficamente el número de notificaciones por estatus de entrega.



PROCESO ELECTORAL FEDERAL 2012 COMPILADO DE NOTIFICACIONES TRABAJADAS EN CHIHUAHUA, POR ESTATUS CIUDADANO





DISTRITO FEDERAL

AVANCE ESTATAL

Entidad	Total	Estado Predio							Estado Ciudadano									Visitados	Pendientes	Avance
		1	2	3	4	5	6	7	1	2	3	4	5	6	7	8	9			
Distrito Federal	1065	1044	3	4	0	2	1	11	100	540	10	237	152	7	11	8	1065	0	100%	

AVANCE DISTRITAL

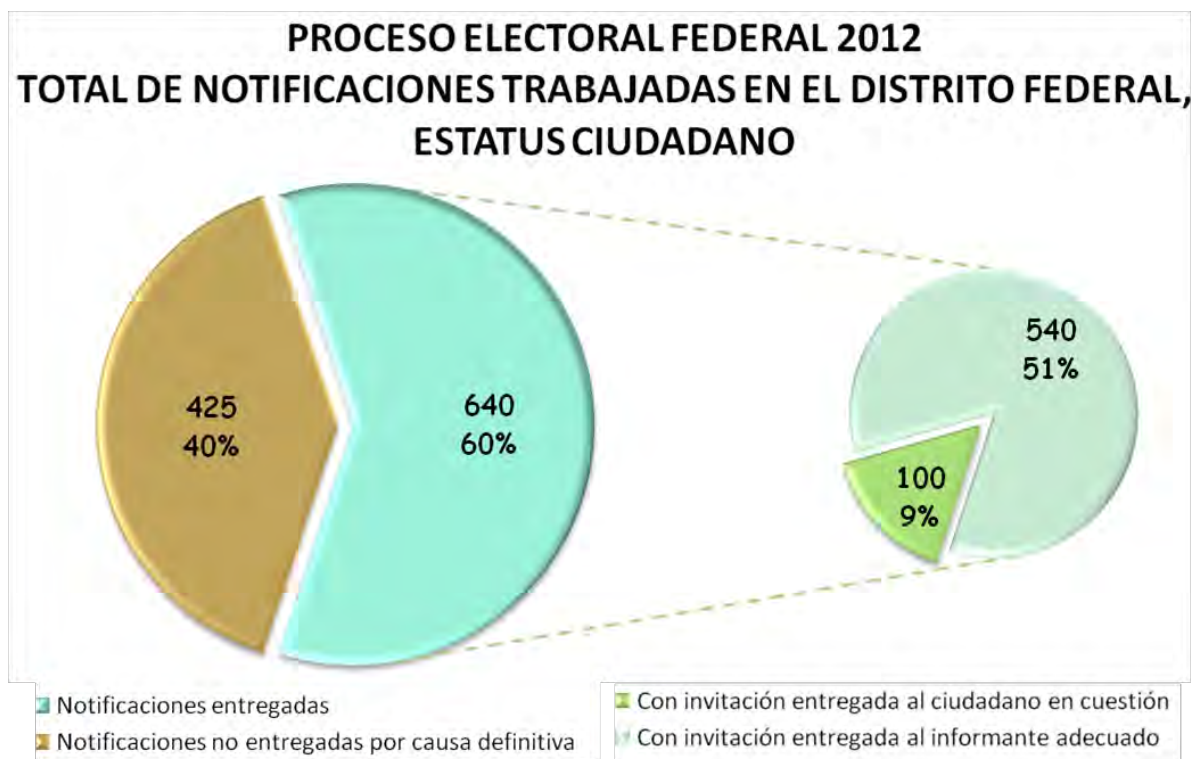
Entidad	Distrito	Total	Estado Predio							Estado Ciudadano									Visitados	Pendientes	Avance
			1	2	3	4	5	6	7	1	2	3	4	5	6	7	8	9			
Distrito Federal	10	380	369	0	0	0	0	11	4	63	4	237	70	0	2	0	380	0	100%		
Distrito Federal	14	137	136	0	0	0	0	1	0	32	97	1	0	6	0	0	1	137	0	100%	
Distrito Federal	16	2	2	0	0	0	0	0	0	0	1	0	0	1	0	0	0	2	0	100%	
Distrito Federal	17	128	121	2	4	0	1	0	0	12	78	5	0	27	0	0	6	128	0	100%	
Distrito Federal	21	418	416	1	0	0	1	0	0	52	301	0	0	48	7	9	1	418	0	100%	
Total	-	1065															1065	0	100.00%		

CÓDIGO	USO DE SUELO	CÓDIGO	CÓDIGO CIUDADANO
1	VIVIENDA HABITADA	1	CON INVITACIÓN ENTREGADA AL CIUDADANO EN CUESTIÓN
2	VIVIENDA DESHABITADA	2	CON INVITACIÓN ENTREGADA AL INFORMANTE ADECUADO
3	CAMBIO DE USO DE SUELO	3	AUSENCIA
4	CONSTRUCCIÓN	4	NEGATIVA
5	LOTE BALDÍO	5	CAMBIÓ DE DOMICILIO
6	DOMICILIO NO LOCALIZADO	6	FALLECIÓ
7	DOMICILIO LOCALIZADO EN OTRA GEOREFERENCIA	7	NO VIVE, NO LO CONOCEN O NUNCA HA VIVIDO AQUÍ
		9	NO LOCALIZADO POR CAUSA DEFINITIVA EN EL DOMICILIO

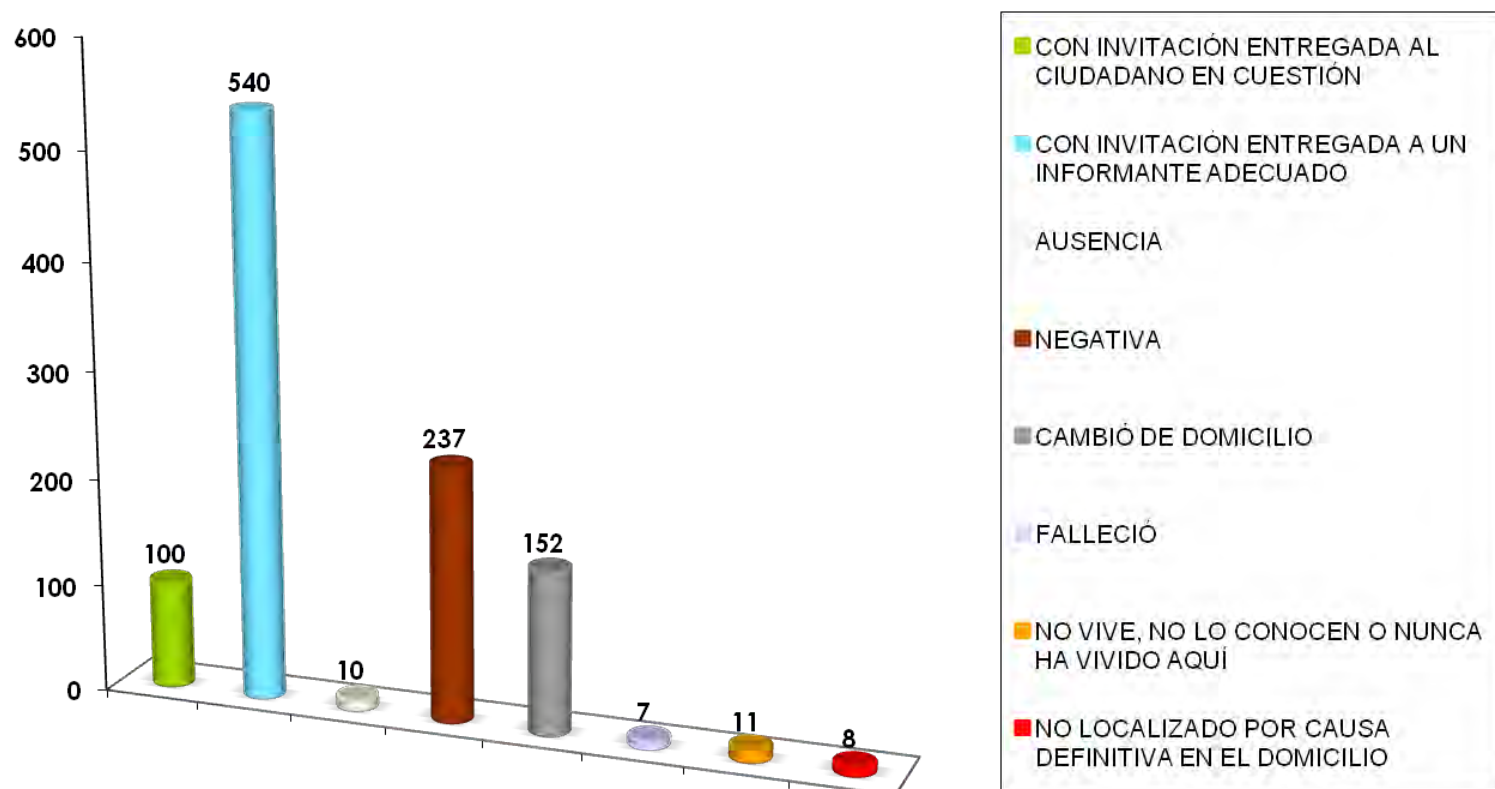
De acuerdo con los **1,065** ciudadanos por notificar, en el programa de Integración Seccional y Modificación de Límites Municipales, se obtuvieron los siguientes resultados:

640 notificaciones entregadas, de las cuales, **100** se entregaron al ciudadano en cuestión y **540** a un informante adecuado. Por otra parte, **425** notificaciones corresponden a notificaciones no entregadas por causa definitiva, estos son los resultados obtenidos al concluir el programa de notificación.

A continuación se muestra gráficamente el número de notificaciones por estatus de entrega.



PROCESO ELECTORAL FEDERAL 2012 COMPILADO DE NOTIFICACIONES TRABAJADAS EN EL DISTRITO FEDERAL, POR ESTATUS CIUDADANO





DURANGO

AVANCE ESTATAL

Entidad	Total	Estado Predio							Estado Ciudadano									Visitados	Pendientes	Avance
		1	2	3	4	5	6	7	1	2	3	4	5	6	7	9				
Durango	13535	13065	351	38	0	1	51	29	2352	7079	1032	406	802	118	1653	93	13535	0	100%	

AVANCE DISTRITAL

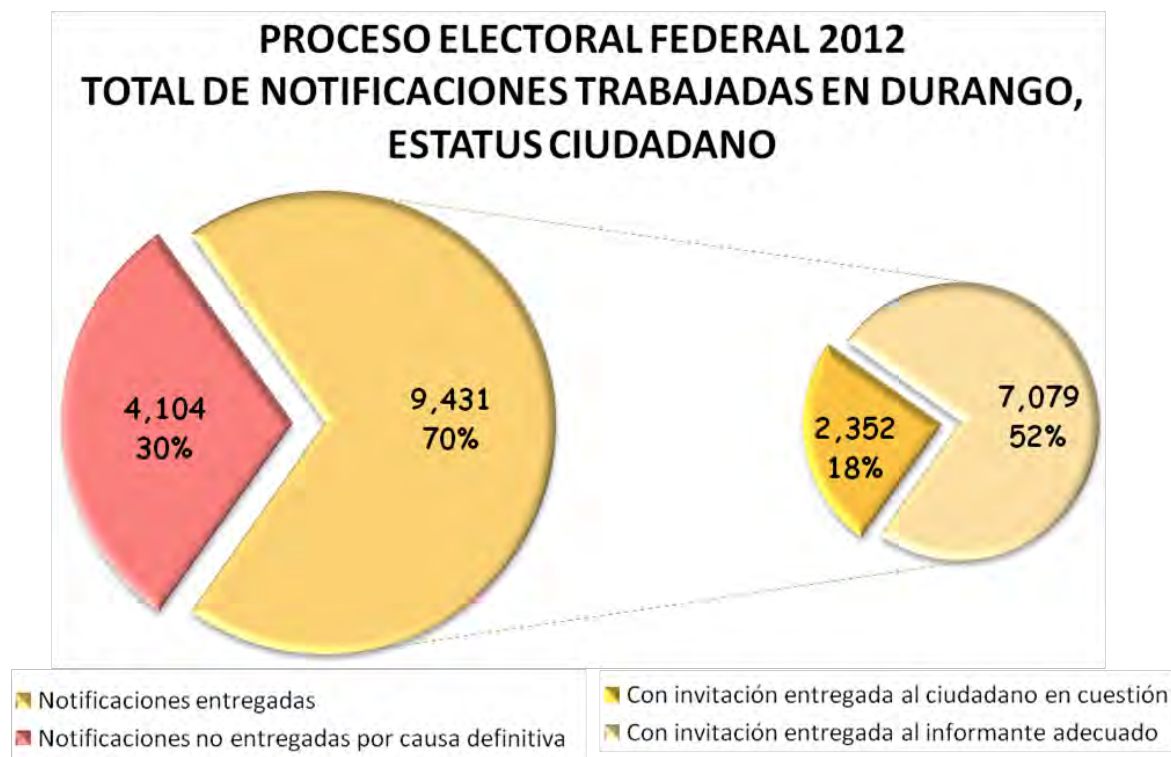
Entidad	Distrito	Total	Estado Predio							Estado Ciudadano									Visitados	Pendientes	Avance
			1	2	3	4	5	6	7	1	2	3	4	5	6	7	9				
Durango	1	222	216	5	0	0	0	0	1	27	59	0	0	82	5	49	0	222	0	100%	
Durango	2	7	7	0	0	0	0	0	0	2	5	0	0	0	0	0	0	7	0	100%	
Durango	3	792	730	5	7	0	1	21	28	134	410	83	1	89	35	18	22	792	0	100%	
Durango	4	12514	12112	341	31	0	0	30	0	2189	6605	949	405	631	78	1586	71	12514	0	100%	
Total	-	13535																13535	0	100.00%	

CÓDIGO	USO DE SUELO	CÓDIGO	CÓDIGO CIUDADANO
1	VIVIENDA HABITADA	1	CON INVITACIÓN ENTREGADA AL CIUDADANO EN CUESTIÓN
2	VIVIENDA DESHABITADA	2	CON INVITACIÓN ENTREGADA AL INFORMANTE ADECUADO
3	CAMBIO DE USO DE SUELO	3	AUSENCIA
4	CONSTRUCCIÓN	4	NEGATIVA
5	LOTE BALDÍO	5	CAMBIÓ DE DOMICILIO
6	DOMICILIO NO LOCALIZADO	6	FALLECIÓ
7	DOMICILIO LOCALIZADO EN OTRA GEOREFERENCIA	7	NO VIVE, NO LO CONOCEN O NUNCA HA VIVIDO AQUÍ
		9	NO LOCALIZADO POR CAUSA DEFINITIVA EN EL DOMICILIO

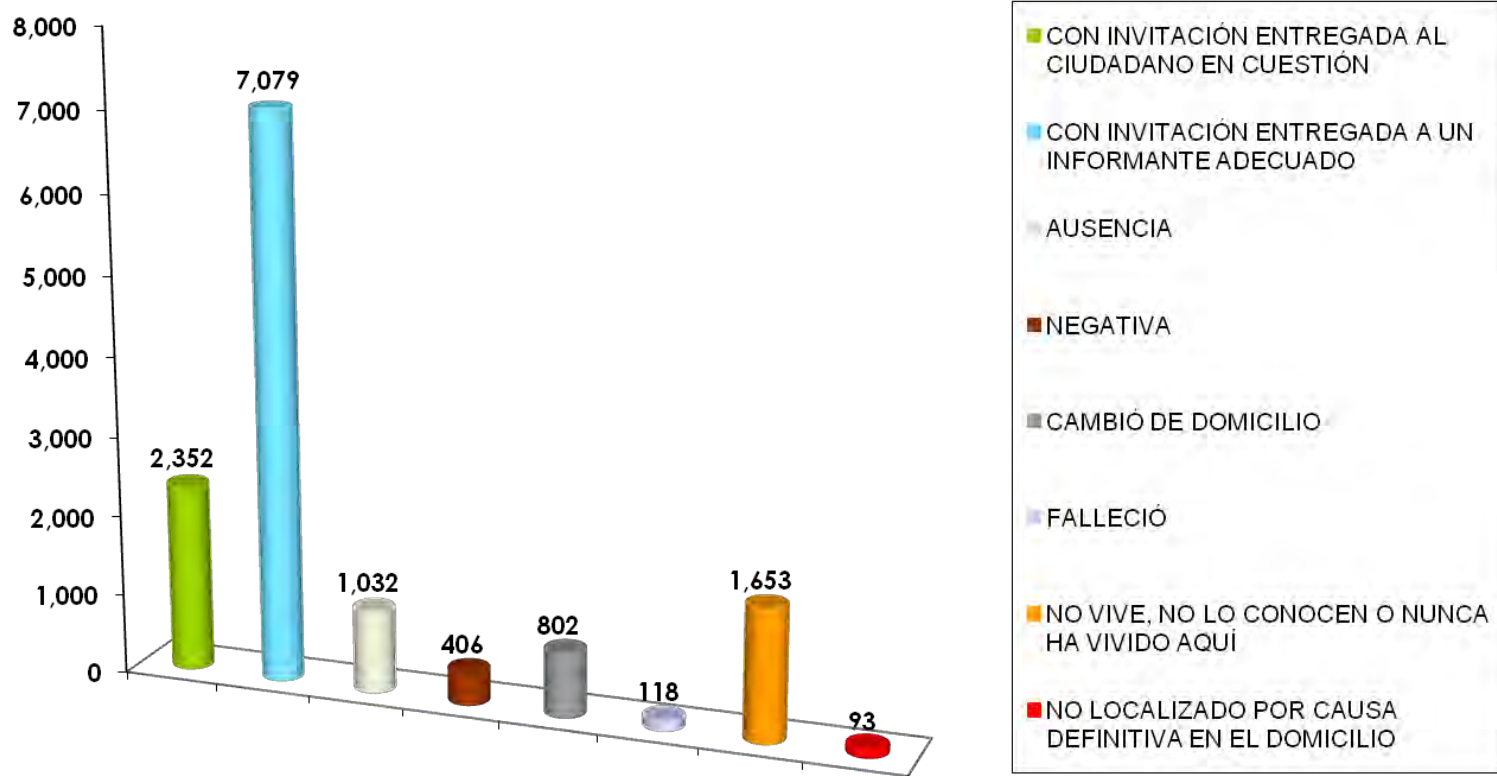
Respecto a los **13,535** ciudadanos por notificar, en los programas de Reseccionamiento e Integración Seccional, se obtuvieron los siguientes resultados:

9,431 notificaciones entregadas, de las cuales, **2,352** se entregaron al ciudadano en cuestión y **7,079** a un informante adecuado. Por otra parte, **4,104** notificaciones corresponden a notificaciones no entregadas por causa definitiva, estos son los resultados obtenidos al concluir el programa de notificación.

A continuación se muestra gráficamente el número de notificaciones por estatus de entrega.



PROCESO ELECTORAL FEDERAL 2012 COMPILADO DE NOTIFICACIONES TRABAJADAS EN DURANGO, POR ESTATUS CIUDADANO





GUANAJUATO

AVANCE ESTATAL

Entidad	Total	Estado Predio							Estado Ciudadano									Visitados	Pendientes	Avance
		1	2	3	4	5	6	7	1	2	3	4	5	6	7	8	9			
Guanajuato	3116	2894	201	18	0	0	3	0	314	1650	6	1	954	12	174	5	3116	0	100%	

AVANCE DISTRITAL

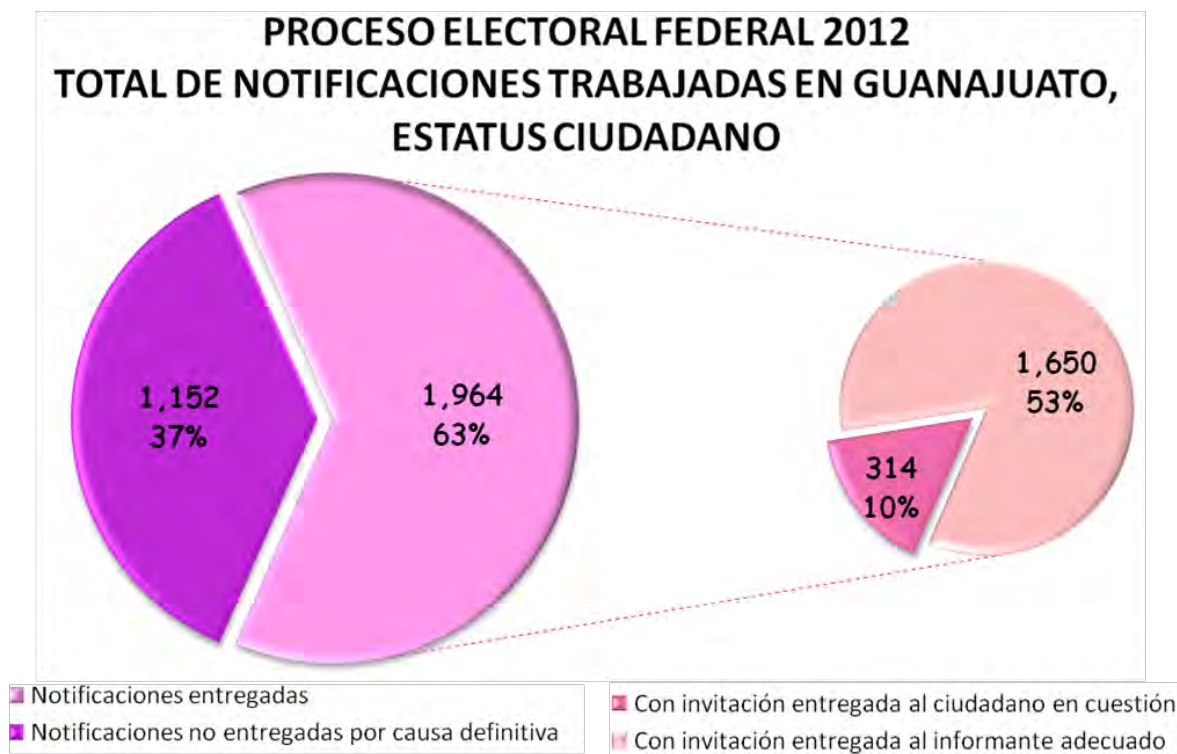
Entidad	Distrito	Total	Estado Predio							Estado Ciudadano									Visitados	Pendientes	Avance
			1	2	3	4	5	6	7	1	2	3	4	5	6	7	8	9			
Guanajuato	1	12	12	0	0	0	0	0	5	7	0	0	0	0	0	0	12	0	100%		
Guanajuato	5	3104	2882	201	18	0	0	3	0	309	1643	6	1	954	12	174	5	3104	0	100%	
Total	-	3116															3116	0	100.00%		

CÓDIGO	USO DE SUELO	CÓDIGO	CÓDIGO CIUDADANO
1	VIVIENDA HABITADA	1	CON INVITACIÓN ENTREGADA AL CIUDADANO EN CUESTIÓN
2	VIVIENDA DESHABITADA	2	CON INVITACIÓN ENTREGADA AL INFORMANTE ADECUADO
3	CAMBIO DE USO DE SUELO	3	AUSENCIA
4	CONSTRUCCIÓN	4	NEGATIVA
5	LOTE BALDÍO	5	CAMBIÓ DE DOMICILIO
6	DOMICILIO NO LOCALIZADO	6	FALLECIÓ
7	DOMICILIO LOCALIZADO EN OTRA GEOREFERENCIA	7	NO VIVE, NO LO CONOCEN O NUNCA HA VIVIDO AQUÍ
		9	NO LOCALIZADO POR CAUSA DEFINITIVA EN EL DOMICILIO

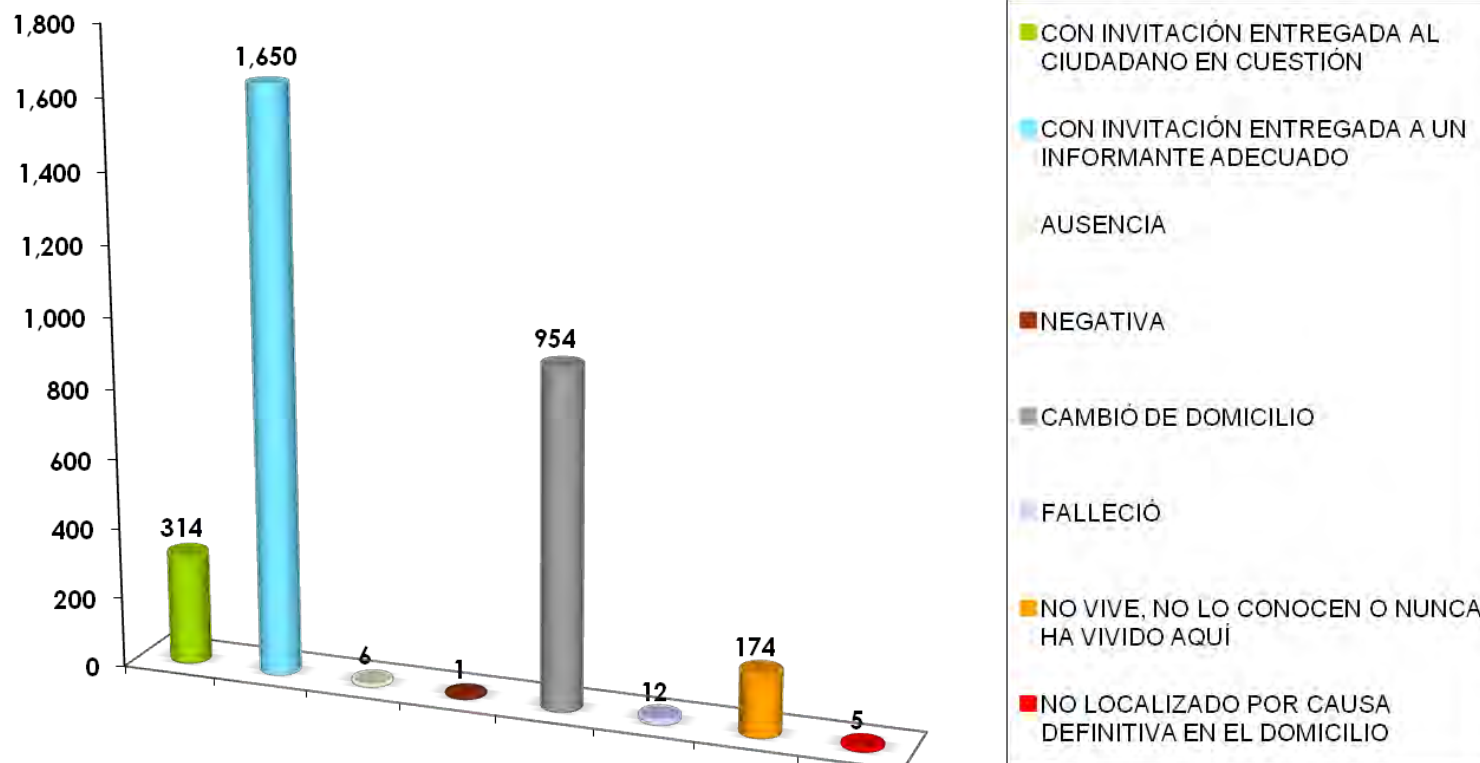
De acuerdo con los **3,116** ciudadanos por notificar, en los programas de Reseccionamiento e Integración Seccional, se obtuvieron los siguientes resultados:

1,964 notificaciones entregadas, de las cuales, **314** se entregaron al ciudadano en cuestión y **1,650** a un informante adecuado. Por otra parte, **1,152** notificaciones corresponden a notificaciones no entregadas por causa definitiva, estos son los resultados obtenidos al concluir el programa de notificación.

A continuación se muestra gráficamente el número de notificaciones por estatus de entrega.



PROCESO ELECTORAL FEDERAL 2012 COMPILADO DE NOTIFICACIONES TRABAJADAS EN GUANAJUATO, POR ESTATUS CIUDADANO





GUERRERO

AVANCE ESTATAL

Entidad	Total	Estado Predio							Estado Ciudadano									Visitados	Pendientes	Avance
		1	2	3	4	5	6	7	1	2	3	4	5	6	7	9				
Guerrero	6836	6723	30	0	1	8	68	6	1812	4253	0	7	181	506	1	76	6836	0	100%	

AVANCE DISTRITAL

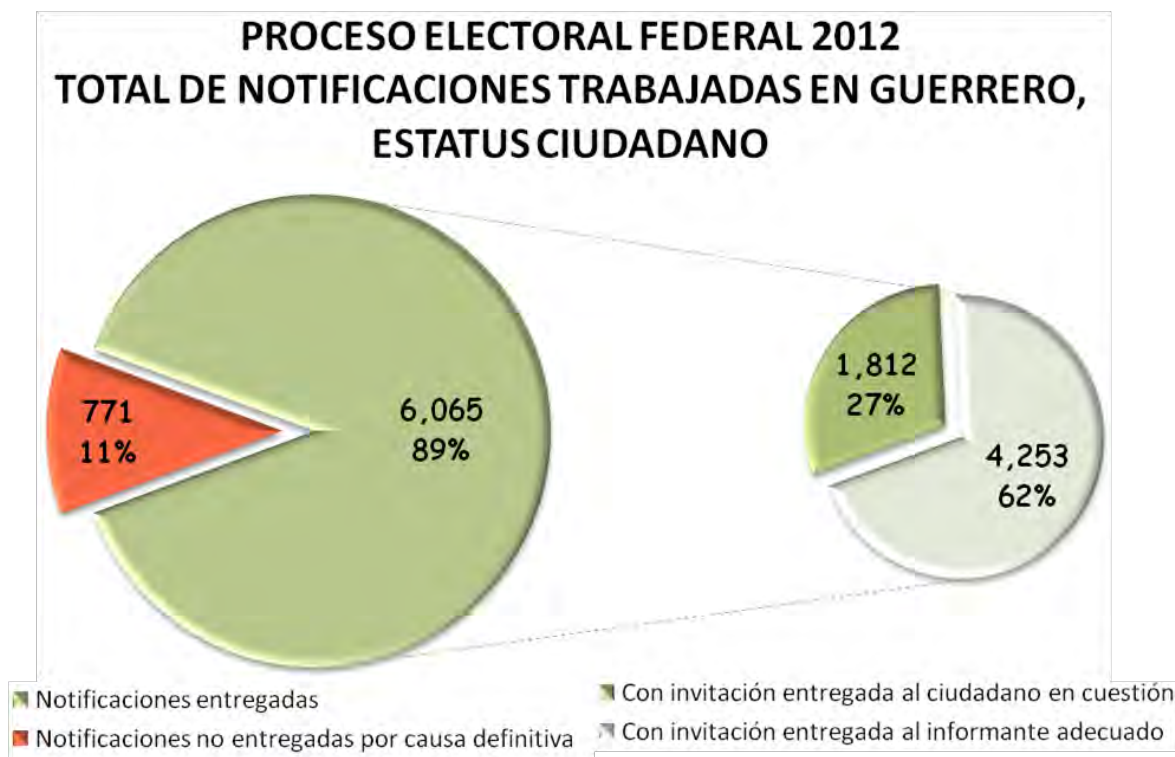
Entidad	Distrito	Total	Estado Predio							Estado Ciudadano									Visitados	Pendientes	Avance
			1	2	3	4	5	6	7	1	2	3	4	5	6	7	9				
Guerrero	1	10	10	0	0	0	0	0	3	6	0	0	0	1	0	0	10	0	100%		
Guerrero	2	19	19	0	0	0	0	0	2	9	0	0	6	2	0	0	19	0	100%		
Guerrero	3	38	32	5	0	0	0	1	6	17	0	0	12	2	0	1	38	0	100%		
Guerrero	5	3198	3176	12	0	0	0	10	696	2147	0	0	82	262	1	10	3198	0	100%		
Guerrero	6	5	5	0	0	0	0	0	1	4	0	0	0	0	0	0	5	0	100%		
Guerrero	7	28	20	1	0	0	7	0	5	15	0	0	1	0	0	7	28	0	100%		
Guerrero	8	3538	3461	12	0	1	1	57	6	1099	2055	0	7	80	239	0	58	3538	0	100%	
Total	-	6836															6836	0	100.00%		

CÓDIGO	USO DE SUELO	CÓDIGO	CÓDIGO CIUDADANO
1	VIVIENDA HABITADA	1	CON INVITACIÓN ENTREGADA AL CIUDADANO EN CUESTIÓN
2	VIVIENDA DESHABITADA	2	CON INVITACIÓN ENTREGADA AL INFORMANTE ADECUADO
3	CAMBIO DE USO DE SUELO	3	AUSENCIA
4	CONSTRUCCIÓN	4	NEGATIVA
5	LOTE BALDÍO	5	CAMBIÓ DE DOMICILIO
6	DOMICILIO NO LOCALIZADO	6	FALLECIÓ
7	DOMICILIO LOCALIZADO EN OTRA GEOREFERENCIA	7	NO VIVE, NO LO CONOCEN O NUNCA HA VIVIDO AQUÍ
		9	NO LOCALIZADO POR CAUSA DEFINITIVA EN EL DOMICILIO

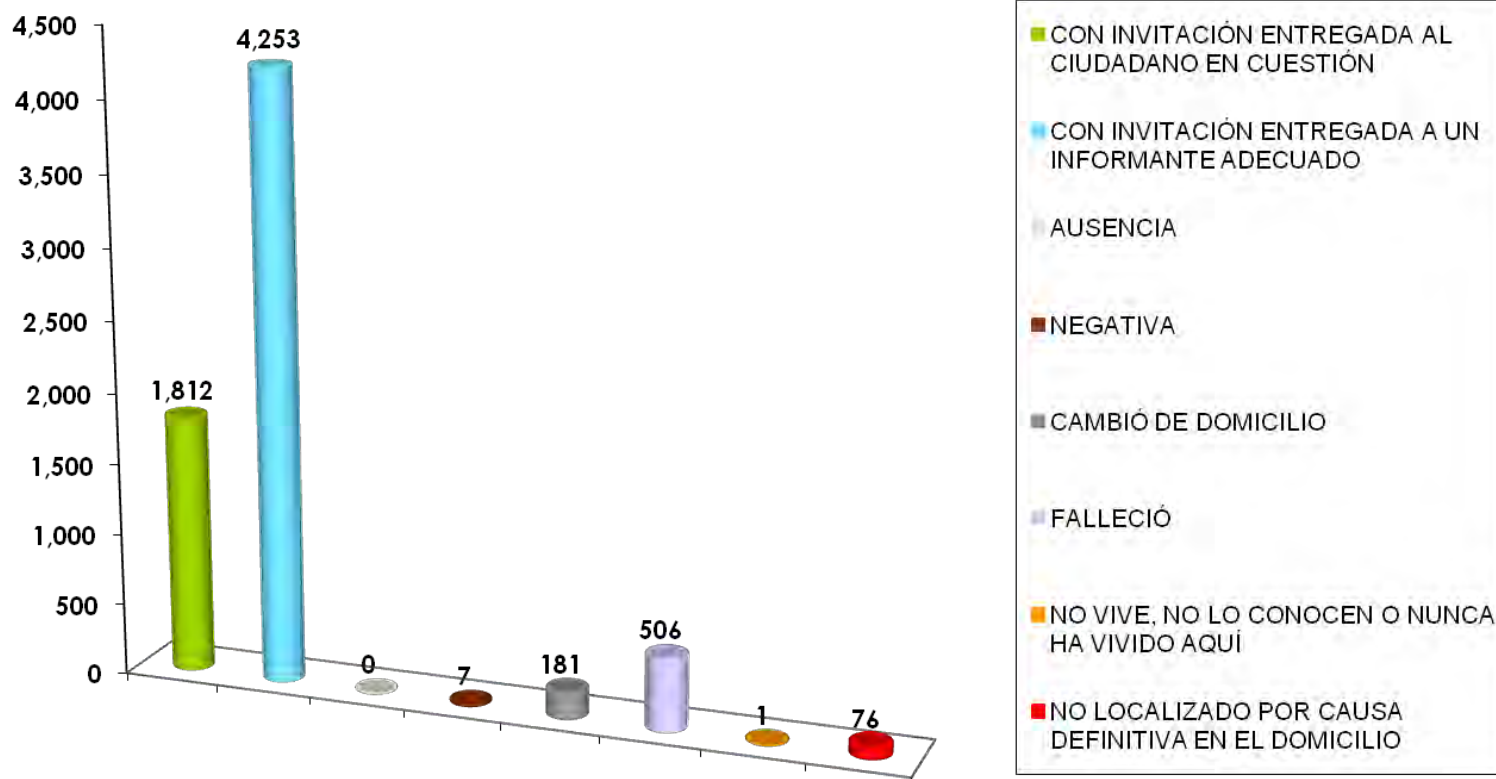
Respecto a los **6,836** ciudadanos por notificar, en el programa de Integración Seccional, por la Creación de Municipios y la Modificación de Límites Municipales, se obtuvieron los siguientes resultados:

6,065 notificaciones entregadas, de las cuales, **1,812** se entregaron al ciudadano en cuestión y **4,253** a un informante adecuado. Por otra parte, **771** notificaciones corresponden a notificaciones no entregadas por causa definitiva, estos son los resultados obtenidos al concluir el programa de notificación.

A continuación se muestra gráficamente el número de notificaciones por estatus de entrega.



PROCESO ELECTORAL FEDERAL 2012 COMPILADO DE NOTIFICACIONES TRABAJADAS EN GUERRERO, POR ESTATUS CIUDADANO





HIDALGO

AVANCE ESTATAL

Entidad	Total	Estado Predio							Estado Ciudadano									Visitados	Pendientes	Avance
		1	2	3	4	5	6	7	1	2	3	4	5	6	7	9				
Hidalgo	2766	2334	176	2	3	1	221	29	221	1057	434	46	509	15	260	224	2766	0	100%	

AVANCE DISTRITAL

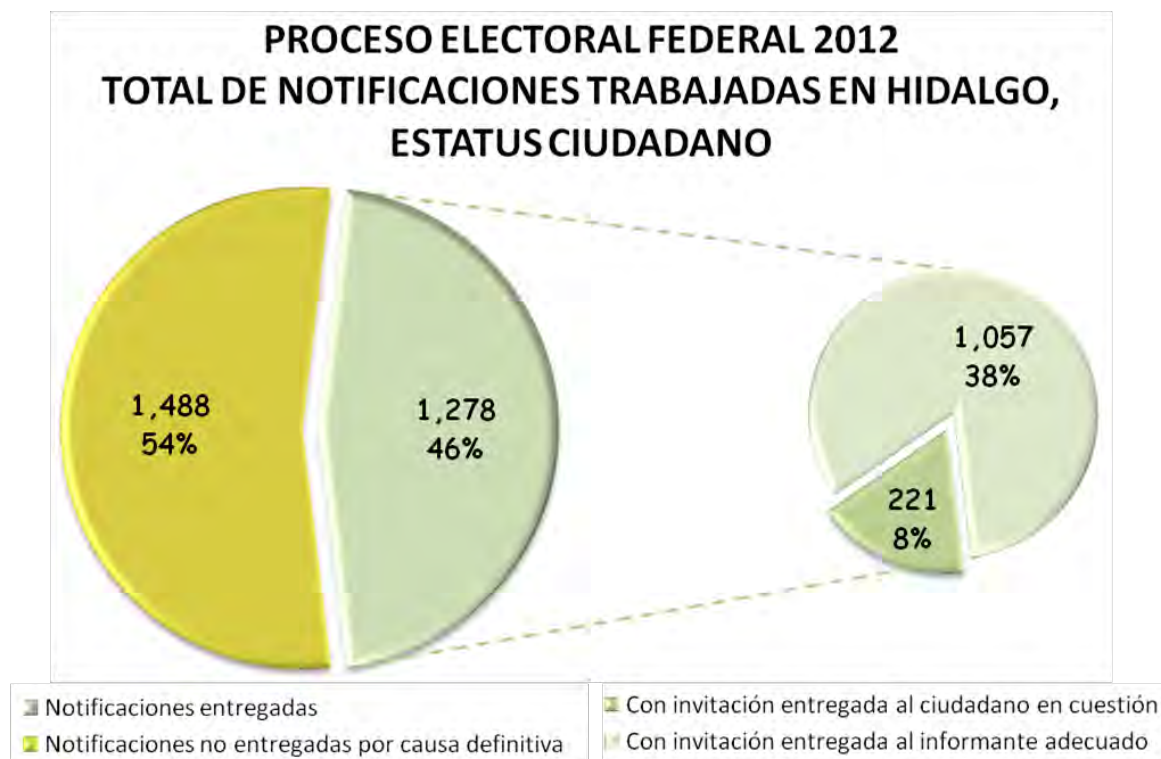
Entidad	Distrito	Total	Estado Predio							Estado Ciudadano									Visitados	Pendientes	Avance
			1	2	3	4	5	6	7	1	2	3	4	5	6	7	9				
Hidalgo	2	8	8	0	0	0	0	0	0	8	0	0	0	0	0	0	8	0	100%		
Hidalgo	6	2758	2326	176	2	3	1	221	29	221	1049	434	46	509	15	260	224	2758	0	100%	
Total	-	2766															2766	0	100.00%		

CÓDIGO	USO DE SUELO	CÓDIGO	CÓDIGO CIUDADANO
1	VIVIENDA HABITADA	1	CON INVITACIÓN ENTREGADA AL CIUDADANO EN CUESTIÓN
2	VIVIENDA DESHABITADA	2	CON INVITACIÓN ENTREGADA AL INFORMANTE ADECUADO
3	CAMBIO DE USO DE SUELO	3	AUSENCIA
4	CONSTRUCCIÓN	4	NEGATIVA
5	LOTE BALDÍO	5	CAMBIÓ DE DOMICILIO
6	DOMICILIO NO LOCALIZADO	6	FALLECIÓ
7	DOMICILIO LOCALIZADO EN OTRA GEOREFERENCIA	7	NO VIVE, NO LO CONOCEN O NUNCA HA VIVIDO AQUÍ
		9	NO LOCALIZADO POR CAUSA DEFINITIVA EN EL DOMICILIO

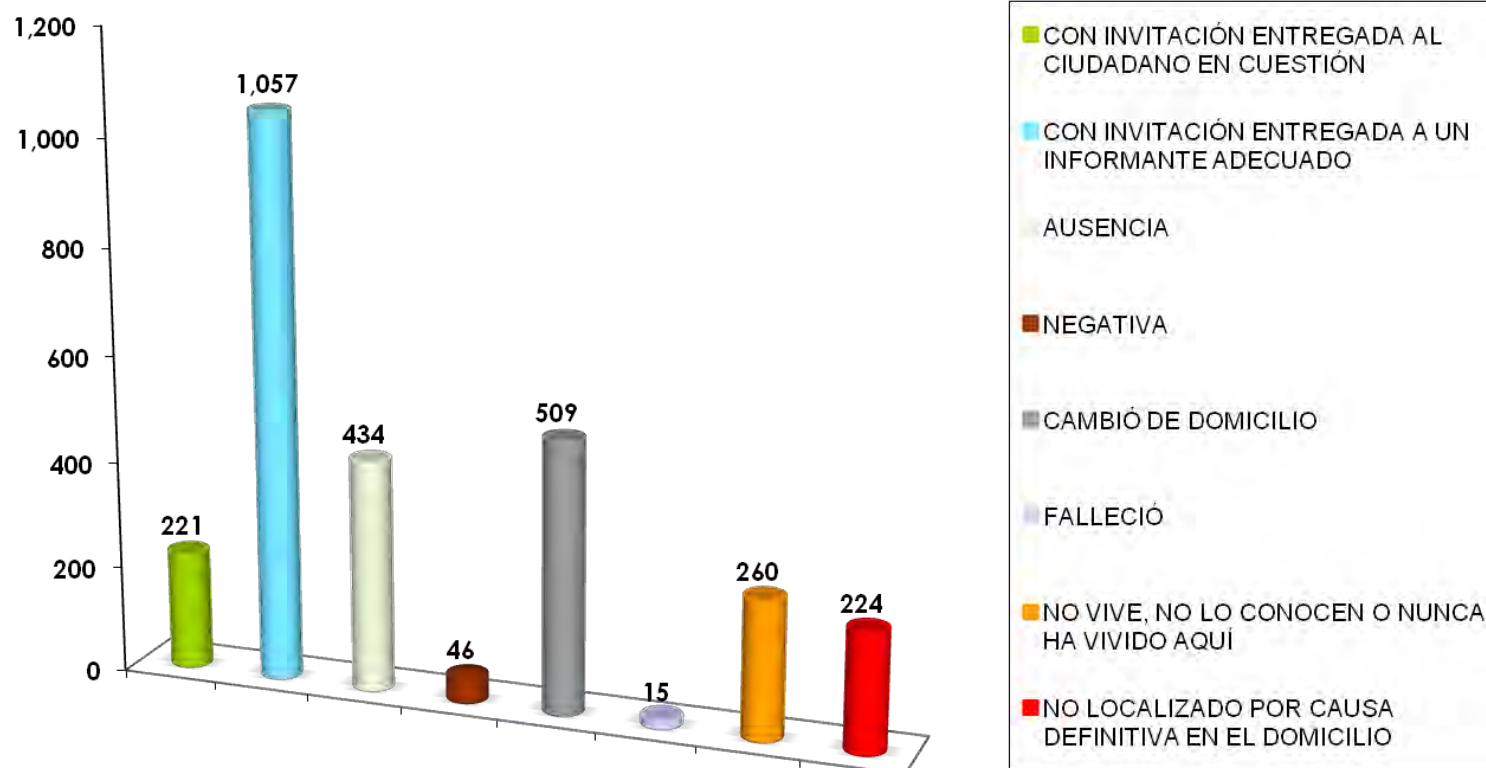
De acuerdo con los **2,766** ciudadanos por notificar, en el programa de Integración Seccional y la Modificación de Límites Municipales, se obtuvieron los siguientes resultados:

1,278 notificaciones entregadas, de las cuales, **221** se entregaron al ciudadano en cuestión y **1,057** a un informante adecuado. Por otra parte, **1,488** notificaciones corresponden a notificaciones no entregadas por causa definitiva, estos son los resultados obtenidos al concluir el programa de notificación.

A continuación se muestra gráficamente el número de notificaciones por estatus de entrega.



PROCESO ELECTORAL FEDERAL 2012
COMPILADO DE NOTIFICACIONES TRABAJADAS EN HIDALGO,
POR ESTATUS CIUDADANO





JALISCO

AVANCE ESTATAL

Entidad	Total	Estado Predio							Estado Ciudadano									Visitados	Pendientes	Avance
		1	2	3	4	5	6	7	1	2	3	4	5	6	7	9				
Jalisco	55763	49771	3843	269	33	26	803	1018	8916	27957	1882	629	11175	222	3856	1126	55763	0	100%	

AVANCE DISTRITAL

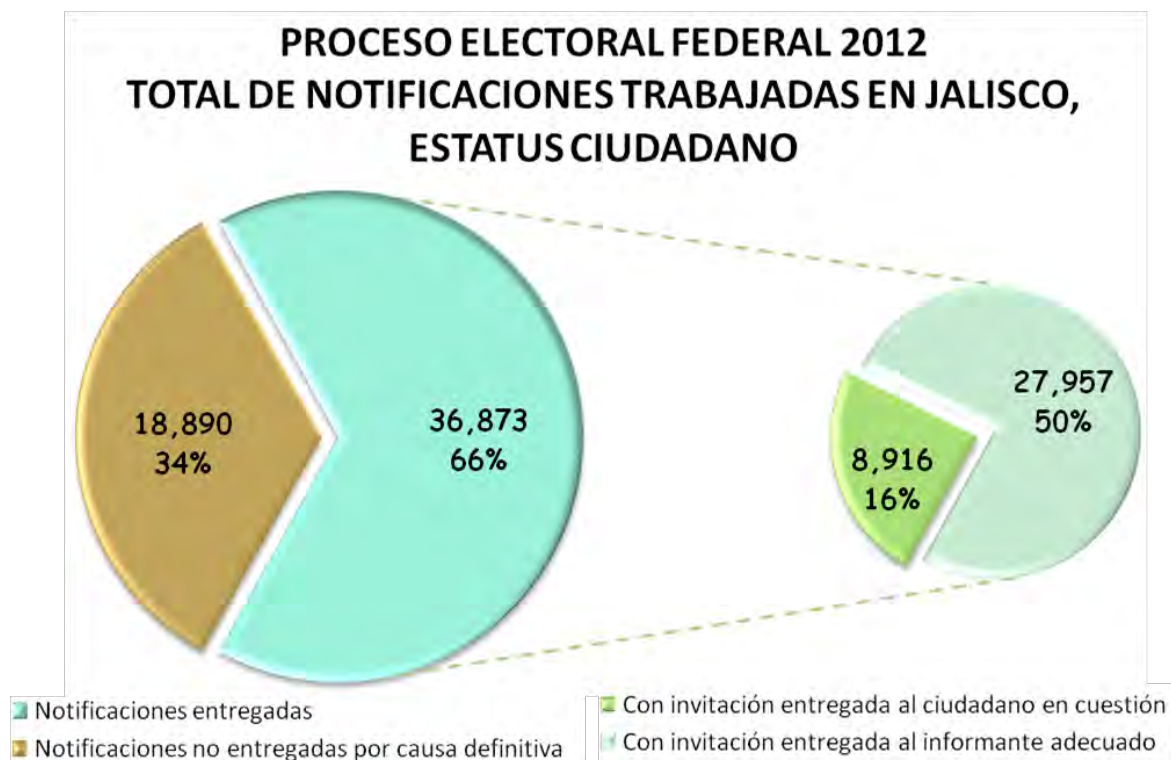
Entidad	Distrito	Total	Estado Predio							Estado Ciudadano									Visitados	Pendientes	Avance
			1	2	3	4	5	6	7	1	2	3	4	5	6	7	9				
Jalisco	2	422	307	16	3	2	2	5	87	41	79	0	0	283	5	7	7	422	0	100%	
Jalisco	3	3660	3491	119	1	6	0	42	1	267	1943	3	11	1235	41	87	73	3660	0	100%	
Jalisco	4	10920	10167	288	12	7	1	64	381	1223	6611	506	249	1759	37	318	217	10920	0	100%	
Jalisco	6	7565	6877	426	50	6	6	157	43	1218	3086	63	192	1973	22	788	223	7565	0	100%	
Jalisco	12	29903	26149	2881	141	8	2	440	282	5740	14531	1310	176	5462	88	2137	459	29903	0	100%	
Jalisco	13	49	2	0	47	0	0	0	0	1	22	0	0	0	0	0	26	49	0	100%	
Jalisco	15	9	9	0	0	0	0	0	0	1	7	0	0	0	1	0	0	9	0	100%	
Jalisco	16	3232	2766	113	15	4	15	95	224	425	1676	0	1	462	28	519	121	3232	0	100%	
Jalisco	18	3	3	0	0	0	0	0	0	0	2	0	0	1	0	0	0	3	0	100%	
Total	-	55763																55763	0	100.00%	

CÓDIGO	USO DE SUELO	CÓDIGO	CÓDIGO CIUDADANO
1	VIVIENDA HABITADA	1	CON INVITACIÓN ENTREGADA AL CIUDADANO EN CUESTIÓN
2	VIVIENDA DESHABITADA	2	CON INVITACIÓN ENTREGADA AL INFORMANTE ADECUADO
3	CAMBIO DE USO DE SUELO	3	AUSENCIA
4	CONSTRUCCIÓN	4	NEGATIVA
5	LOTE BALDÍO	5	CAMBIÓ DE DOMICILIO
6	DOMICILIO NO LOCALIZADO	6	FALLECIÓ
7	DOMICILIO LOCALIZADO EN OTRA GEOREFERENCIA	7	NO VIVE, NO LO CONOCEN O NUNCA HA VIVIDO AQUÍ
		9	NO LOCALIZADO POR CAUSA DEFINITIVA EN EL DOMICILIO

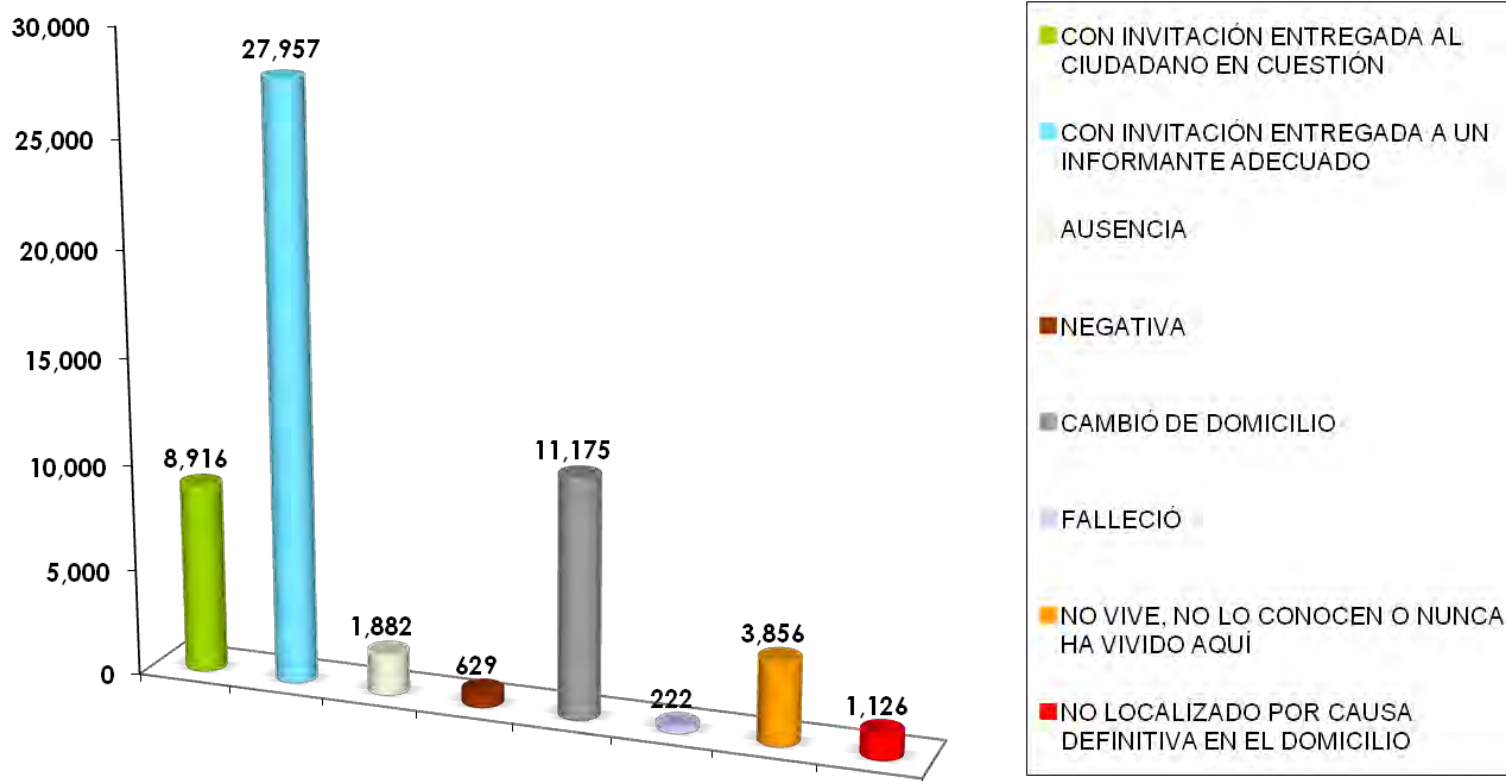
Respecto a los **55,763** ciudadanos por notificar, por la Modificación de Límites Municipales, la Creación de Municipio y los programas de Reseccionamiento e Integración Seccional, se obtuvieron los resultados siguientes:

36,873 notificaciones entregadas, de las cuales, **8,916** se entregaron al ciudadano en cuestión y **27,957** a un informante adecuado. Por otra parte, **18,890** notificaciones corresponden a notificaciones no entregadas por causa definitiva, estos son los resultados obtenidos al concluir el programa de notificación.

A continuación se muestra gráficamente el número de notificaciones por estatus de entrega.



PROCESO ELECTORAL FEDERAL 2012 COMPILADO DE NOTIFICACIONES TRABAJADAS EN JALISCO POR ESTATUS CIUDADANO





MÉXICO

AVANCE ESTATAL

Entidad	Total	Estado Predio							Estado Ciudadano									Visitados	Pendientes	Avance
		1	2	3	4	5	6	7	1	2	3	4	5	6	7	9				
México	107935	97513	5441	119	134	75	2911	1742	21013	60655	1725	1061	15567	697	3267	3950	107935	0	100%	

AVANCE DISTRITAL

Entidad	Distrito	Total	Estado Predio							Estado Ciudadano									Visitados	Pendientes	Avance
			1	2	3	4	5	6	7	1	2	3	4	5	6	7	9				
México	4	7	7	0	0	0	0	0	3	4	0	0	0	0	0	0	7	0	100%		
México	5	80	77	0	0	0	0	3	0	12	51	0	0	13	0	1	3	80	0	100%	
México	7	8876	8498	186	11	9	0	0	172	1520	5433	0	8	1798	20	97	0	8876	0	100%	
México	8	2451	1991	216	17	1	1	177	48	395	885	198	85	548	16	69	255	2451	0	100%	
México	10	20105	17976	242	10	21	16	1085	755	4849	11336	32	94	2061	125	411	1197	20105	0	100%	
México	11	16	16	0	0	0	0	0	0	2	10	0	0	3	0	1	0	16	0	100%	
México	12	22944	20740	1544	30	18	15	566	31	4510	11543	1328	474	3115	197	916	861	22944	0	100%	
México	16	1	1	0	0	0	0	0	0	0	0	0	0	0	0	1	0	1	0	100%	

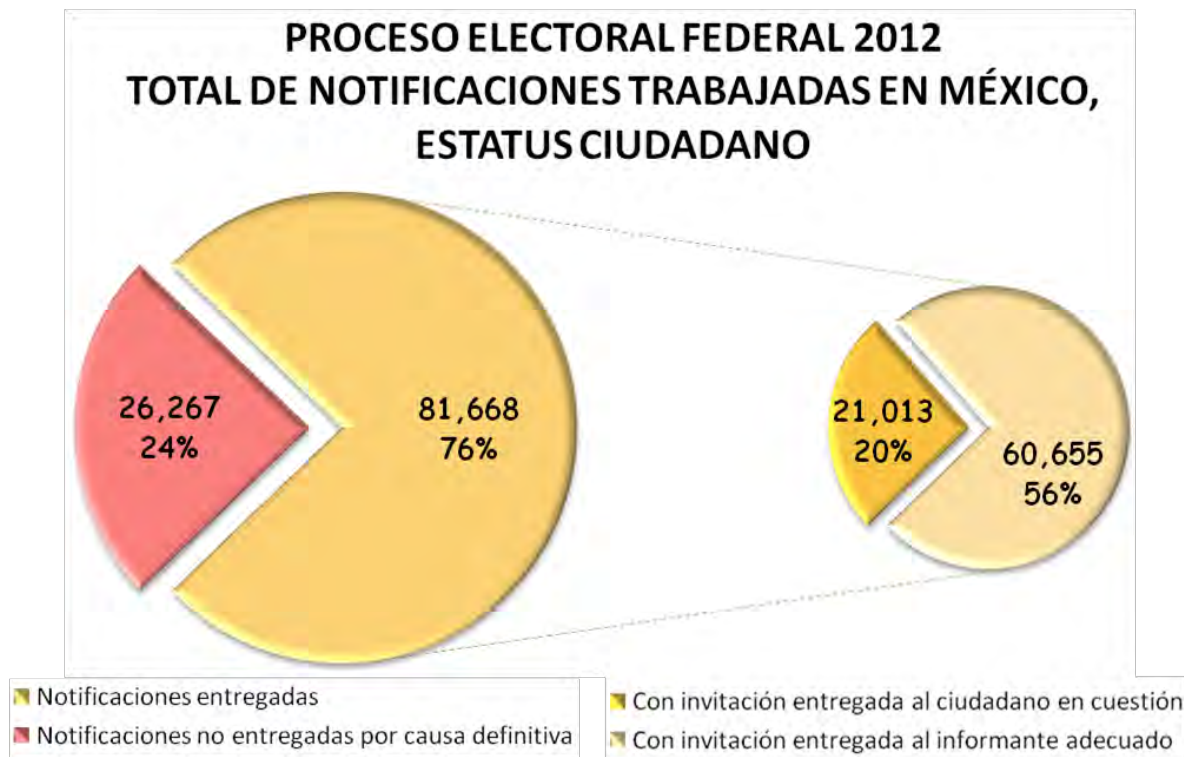
Entidad	Distrito	Total	Estado Predio							Estado Ciudadano									Visitados	Pendientes	Avance
			1	2	3	4	5	6	7	1	2	3	4	5	6	7	9				
México	24	1329	1324	0	0	0	0	5	0	109	939	0	10	197	8	61	5	1329	0	100%	
México	25	3875	2818	60	0	2	4	760	231	570	1707	3	35	588	38	162	772	3875	0	100%	
México	28	21657	19428	2164	28	3	0	29	5	4220	12979	156	159	3541	69	323	210	21657	0	100%	
México	36	11	11	0	0	0	0	0	0	0	0	0	0	11	0	0	0	11	0	100%	
México	38	3858	3302	75	6	23	22	127	303	717	1769	8	29	791	63	324	157	3858	0	100%	
México	39	22725	21324	954	17	57	17	159	197	4106	13999	0	167	2901	161	901	490	22725	0	100%	
Total	-	107935																107935	0	100.00%	

CÓDIGO	USO DE SUELO	CÓDIGO	CÓDIGO CIUDADANO
1	VIVIENDA HABITADA	1	CON INVITACIÓN ENTREGADA AL CIUDADANO EN CUESTIÓN
2	VIVIENDA DESHABITADA	2	CON INVITACIÓN ENTREGADA AL INFORMANTE ADECUADO
3	CAMBIO DE USO DE SUELO	3	AUSENCIA
4	CONSTRUCCIÓN	4	NEGATIVA
5	LOTE BALDÍO	5	CAMBIÓ DE DOMICILIO
6	DOMICILIO NO LOCALIZADO	6	FALLECIÓ
7	DOMICILIO LOCALIZADO EN OTRA GEOREFERENCIA	7	NO VIVE, NO LO CONOCEN O NUNCA HA VIVIDO AQUÍ
		9	NO LOCALIZADO POR CAUSA DEFINITIVA EN EL DOMICILIO

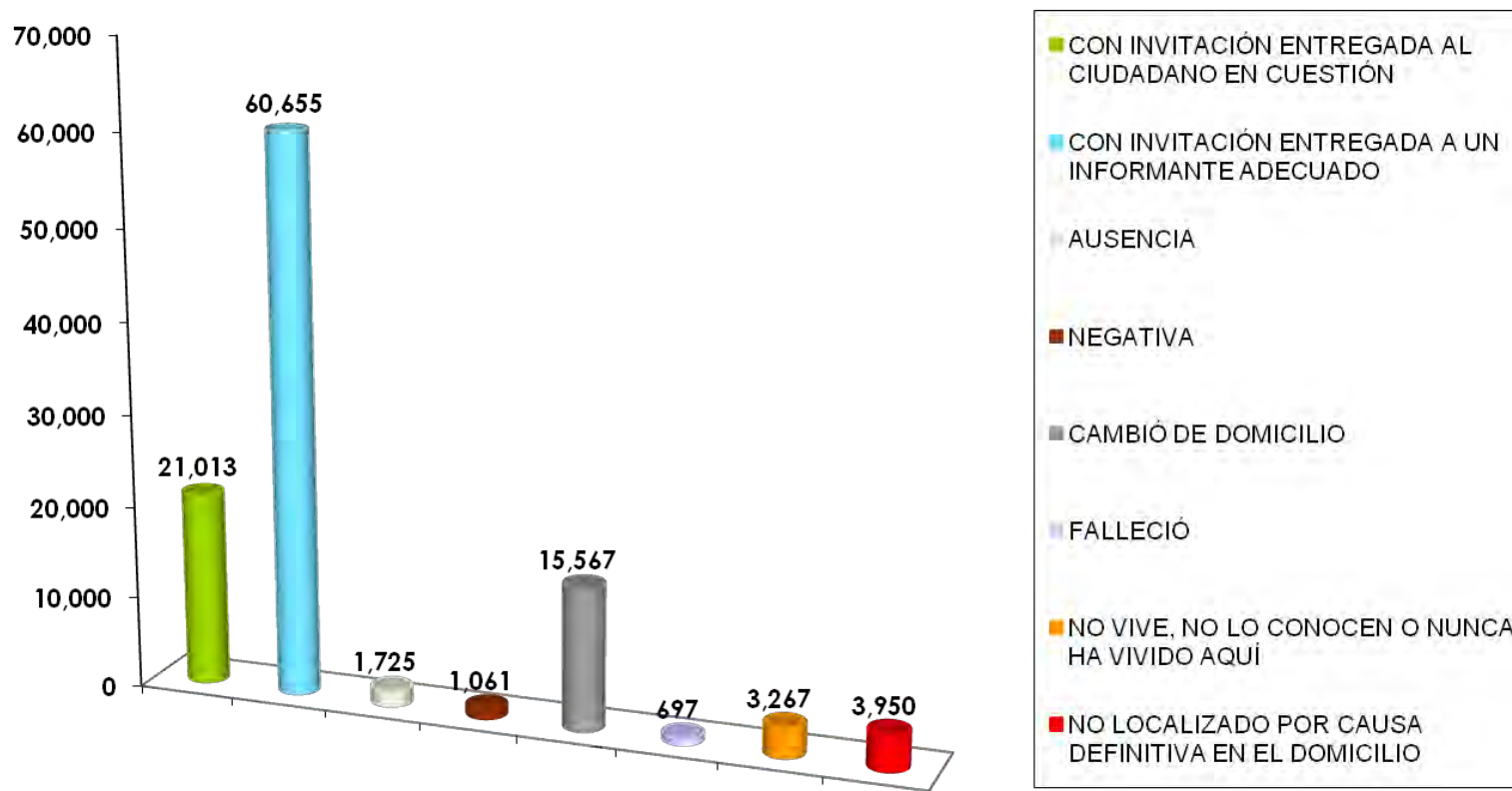
De acuerdo con los **107,935** ciudadanos por notificar, por la Modificación de Límites Municipales y los programas de Reseccionamiento e Integración Seccional, se obtuvieron los siguientes resultados:

81,668 notificaciones entregadas, de las cuales, **21,013** se entregaron al ciudadano en cuestión y **60,655** a un informante adecuado. Por otra parte, **26,267** notificaciones corresponden a notificaciones no entregadas por causa definitiva, estos son los resultados obtenidos al concluir el programa de notificación.

A continuación se muestra gráficamente el número de notificaciones por estatus de entrega.



PROCESO ELECTORAL FEDERAL 2012
COMPILADO DE NOTIFICACIONES TRABAJADAS EN MÉXICO,
POR ESTATUS CIUDADANO





MICHOACÁN

AVANCE ESTATAL

Entidad	Total	Estado Predio							Estado Ciudadano							Visitados	Pendientes	Avance	
		1	2	3	4	5	6	7	1	2	3	4	5	6	7				9
Michoacán	9	8	1	0	0	0	0	0	2	6	0	0	1	0	0	0	9	0	100%

AVANCE DISTRITAL

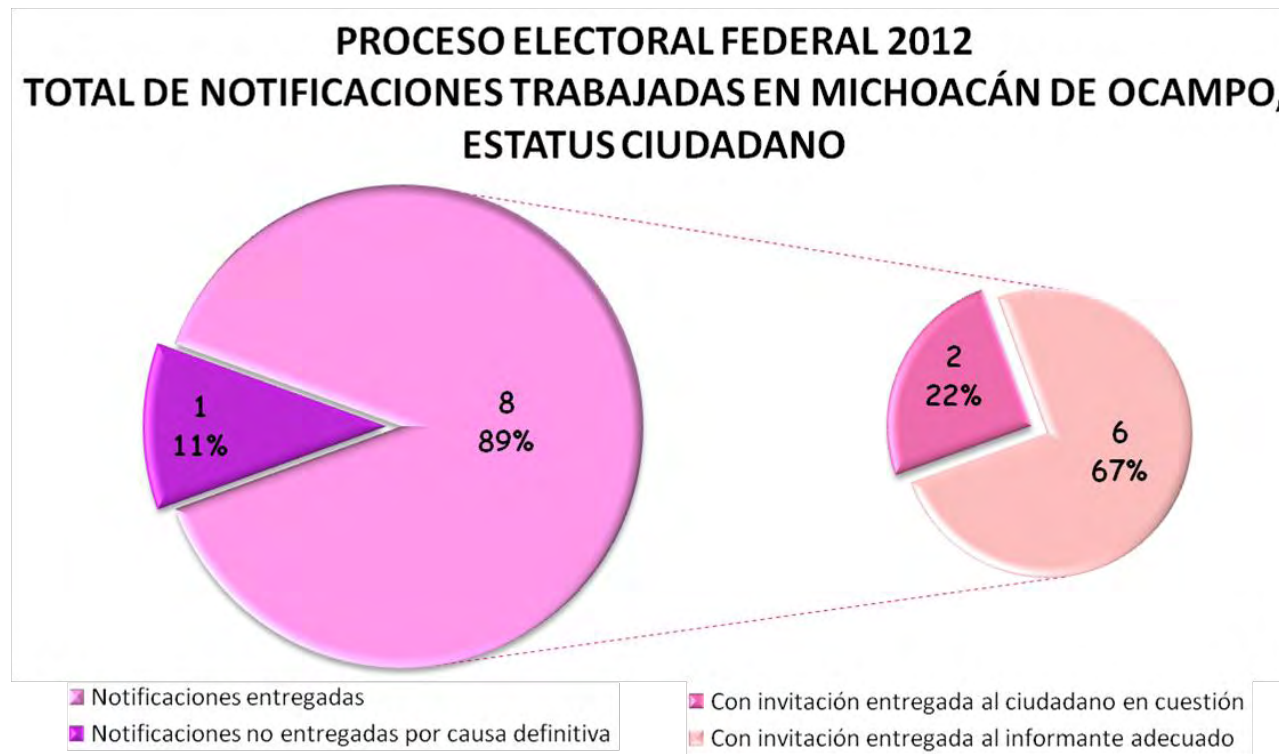
Entidad	Distrito	Total	Estado Predio							Estado Ciudadano							Visitados	Pendientes	Avance
			1	2	3	4	5	6	7	1	2	3	4	5	6	7			
Michoacán	11	6	6	0	0	0	0	0	2	4	0	0	0	0	0	6	0	100%	
Michoacán	12	3	2	1	0	0	0	0	0	2	0	0	1	0	0	3	0	100%	
Total	-	9													9	0	100.00%		

CÓDIGO	USO DE SUELO	CÓDIGO	CÓDIGO CIUDADANO
1	VIVIENDA HABITADA	1	CON INVITACIÓN ENTREGADA AL CIUDADANO EN CUESTIÓN
2	VIVIENDA DESHABITADA	2	CON INVITACIÓN ENTREGADA AL INFORMANTE ADECUADO
3	CAMBIO DE USO DE SUELO	3	AUSENCIA
4	CONSTRUCCIÓN	4	NEGATIVA
5	LOTE BALDÍO	5	CAMBIÓ DE DOMICILIO
6	DOMICILIO NO LOCALIZADO	6	FALLECIÓ
7	DOMICILIO LOCALIZADO EN OTRA GEOREFERENCIA	7	NO VIVE, NO LO CONOCEN O NUNCA HA VIVIDO AQUÍ
		9	NO LOCALIZADO POR CAUSA DEFINITIVA EN EL DOMICILIO

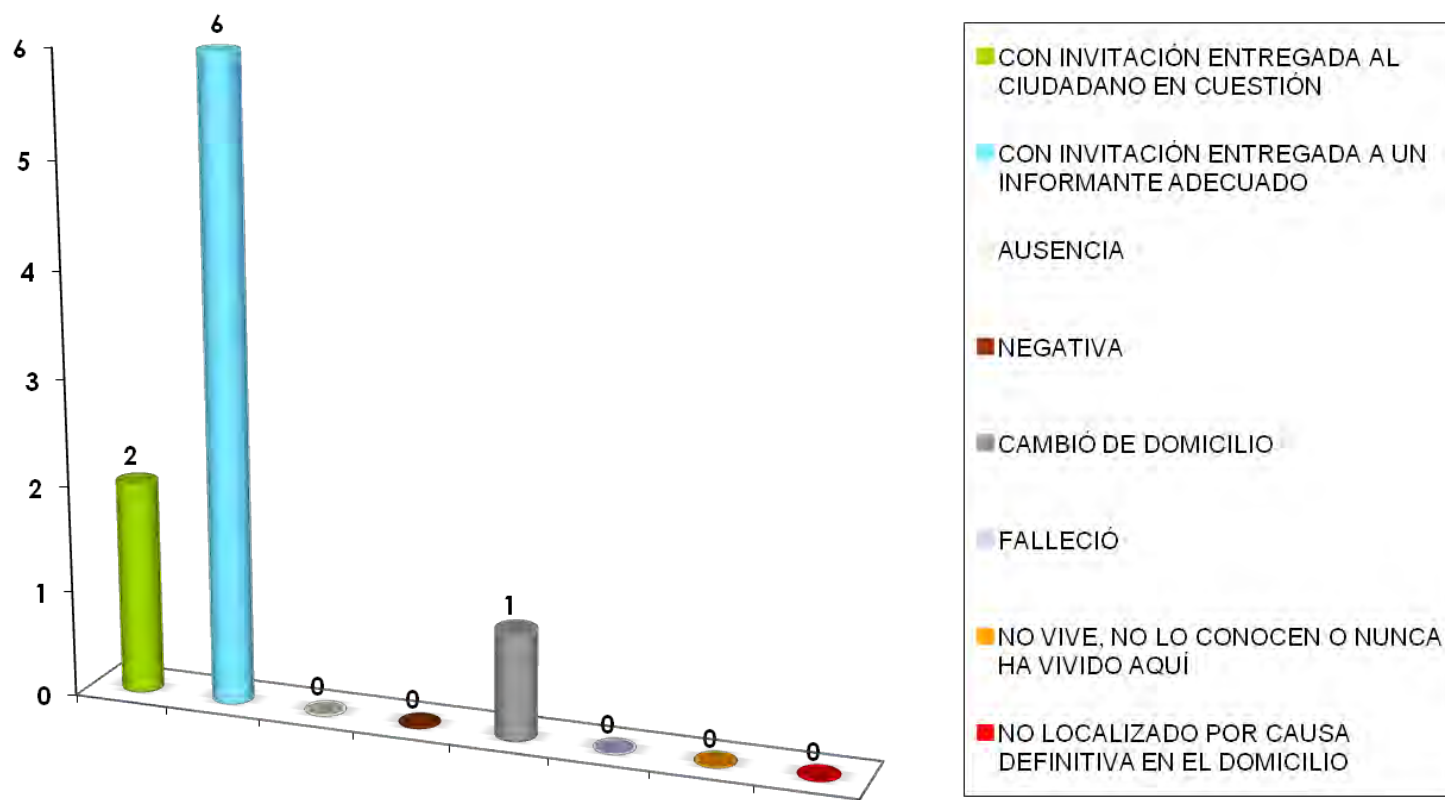
Respecto a los **Nueve** ciudadanos por notificar, del programa de Integración Seccional, se obtuvieron los resultados siguientes:

Ocho notificaciones entregadas, de las cuales, **dos** se entregaron al ciudadano en cuestión y **seis** a un informante adecuado. Por otra parte, **una** notificación corresponde a que no fue entregada por causa definitiva, estos son los resultados obtenidos al concluir el programa de notificación.

A continuación se muestra gráficamente el número de notificaciones por estatus de entrega.



PROCESO ELECTORAL FEDERAL 2012 COMPILADO DE NOTIFICACIONES TRABAJADAS EN MICHOACÁN DE OCAMPO POR ESTATUS CIUDADANO





NAYARIT

AVANCE ESTATAL

Entidad	Total	Estado Predio							Estado Ciudadano							Visitados	Pendientes	Avance	
		1	2	3	4	5	6	7	1	2	3	4	5	6	7				9
Nayarit	37460	35211	1677	28	35	13	391	105	5954	23086	261	335	6540	149	628	507	37460	0	100%

AVANCE DISTRITAL

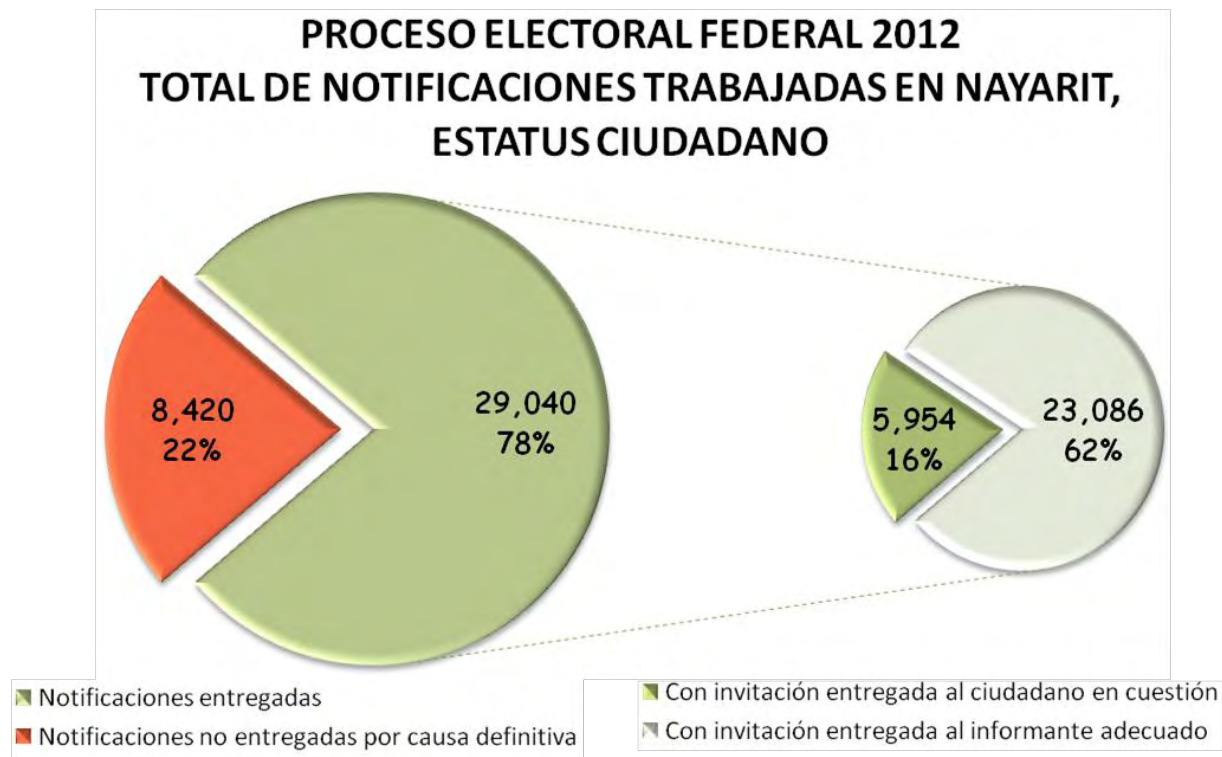
Entidad	Distrito	Total	Estado Predio							Estado Ciudadano							Visitados	Pendientes	Avance	
			1	2	3	4	5	6	7	1	2	3	4	5	6	7				9
Nayarit	2	37418	35171	1676	28	35	12	391	105	5933	23068	261	335	6539	149	627	506	37418	0	100%
Nayarit	3	42	40	1	0	0	1	0	0	21	18	0	0	1	0	1	1	42	0	100%
Total	-	37460																37460	0	100.00%

CÓDIGO	USO DE SUELO	CÓDIGO	CÓDIGO CIUDADANO
1	VIVIENDA HABITADA	1	CON INVITACIÓN ENTREGADA AL CIUDADANO EN CUESTIÓN
2	VIVIENDA DESHABITADA	2	CON INVITACIÓN ENTREGADA AL INFORMANTE ADECUADO
3	CAMBIO DE USO DE SUELO	3	AUSENCIA
4	CONSTRUCCIÓN	4	NEGATIVA
5	LOTE BALDÍO	5	CAMBIÓ DE DOMICILIO
6	DOMICILIO NO LOCALIZADO	6	FALLECIÓ
7	DOMICILIO LOCALIZADO EN OTRA GEOREFERENCIA	7	NO VIVE, NO LO CONOCEN O NUNCA HA VIVIDO AQUÍ
		9	NO LOCALIZADO POR CAUSA DEFINITIVA EN EL DOMICILIO

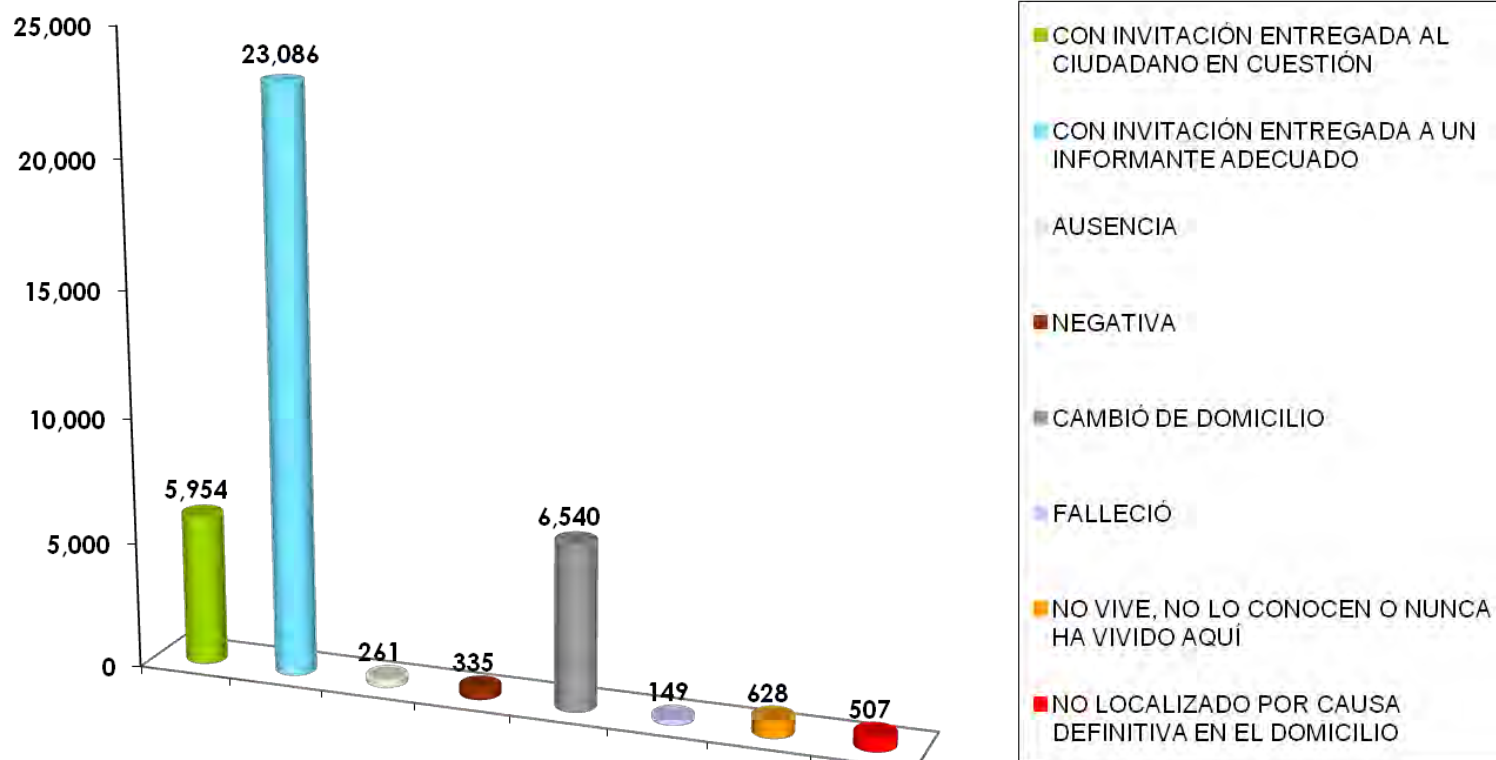
De acuerdo con los **37,460** ciudadanos por notificar, por los programas de Reseccionamiento e Integración Seccional, se obtuvieron los siguientes resultados:

29,040 notificaciones entregadas, de las cuales, **5,954** se entregaron al ciudadano en cuestión y **23,086** a un informante adecuado. Por otra parte, **8,420** notificaciones corresponden a notificaciones no entregadas por causa definitiva, estos son los resultados obtenidos al concluir el programa de notificación.

A continuación se muestra gráficamente el número de notificaciones por estatus de entrega.



PROCESO ELECTORAL FEDERAL 2012 COMPILADO DE NOTIFICACIONES TRABAJADAS EN NAYARIT, POR ESTATUS CIUDADANO





NUEVO LEÓN

AVANCE ESTATAL

Entidad	Total	Estado Predio							Estado Ciudadano									Visitados	Pendientes	Avance
		1	2	3	4	5	6	7	1	2	3	4	5	6	7	8	9			
Nuevo León	90102	84299	5235	130	15	37	203	183	19211	52087	1598	830	14042	239	1481	614	90102	0	100%	

AVANCE DISTRITAL

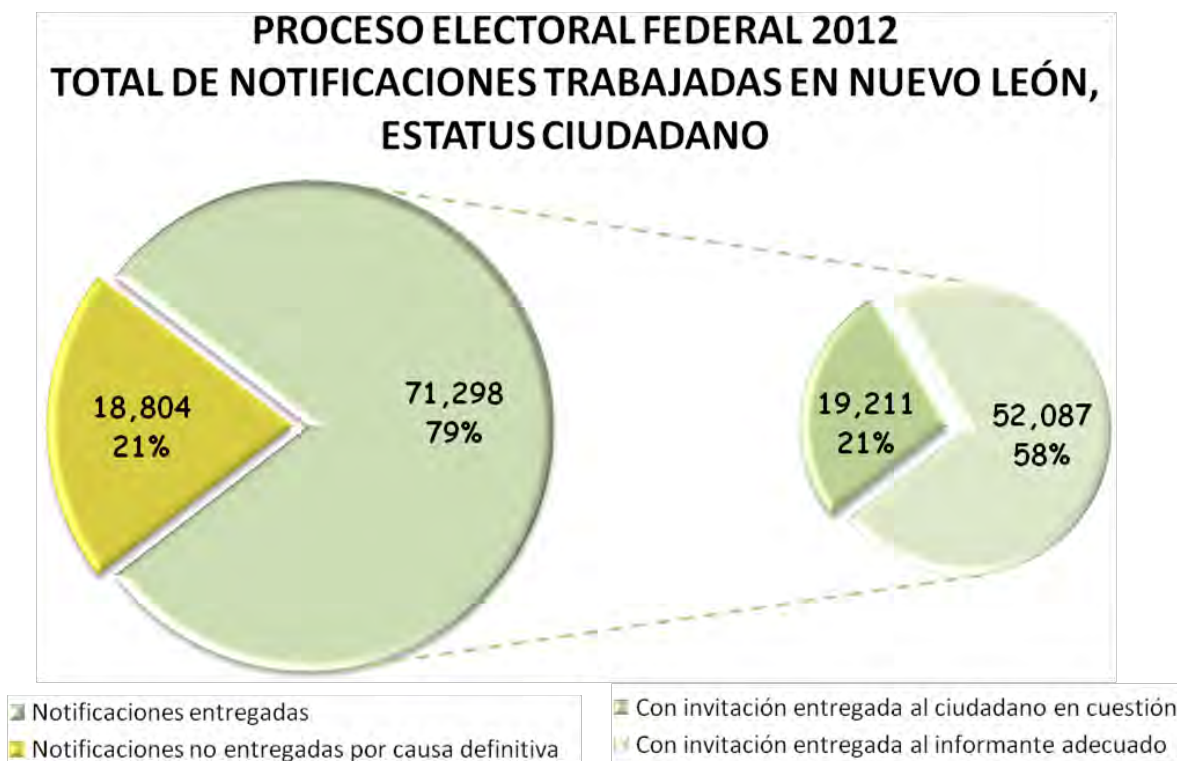
Entidad	Distrito	Total	Estado Predio							Estado Ciudadano									Visitados	Pendientes	Avance
			1	2	3	4	5	6	7	1	2	3	4	5	6	7	8	9			
Nuevo León	2	42996	40628	2248	75	0	0	8	37	8885	25607	340	361	6846	86	717	154	42996	0	100%	
Nuevo León	3	3893	3487	288	9	6	9	17	77	1230	1285	234	33	956	8	58	89	3893	0	100%	
Nuevo León	7	72	72	0	0	0	0	0	0	20	0	0	0	52	0	0	0	72	0	100%	
Nuevo León	8	4	4	0	0	0	0	0	0	1	3	0	0	0	0	0	0	4	0	100%	
Nuevo León	9	105	100	0	0	0	0	0	5	28	67	3	0	2	2	3	0	105	0	100%	
Nuevo León	12	43032	40008	2699	46	9	28	178	64	9047	25125	1021	436	6186	143	703	371	43032	0	100%	
Total	-	90102																90102	0	100.00%	

CÓDIGO	USO DE SUELO	CÓDIGO	CÓDIGO CIUDADANO
1	VIVIENDA HABITADA	1	CON INVITACIÓN ENTREGADA AL CIUDADANO EN CUESTIÓN
2	VIVIENDA DESHABITADA	2	CON INVITACIÓN ENTREGADA AL INFORMANTE ADECUADO
3	CAMBIO DE USO DE SUELO	3	AUSENCIA
4	CONSTRUCCIÓN	4	NEGATIVA
5	LOTE BALDÍO	5	CAMBIÓ DE DOMICILIO
6	DOMICILIO NO LOCALIZADO	6	FALLECIÓ
7	DOMICILIO LOCALIZADO EN OTRA GEOREFERENCIA	7	NO VIVE, NO LO CONOCEN O NUNCA HA VIVIDO AQUÍ
		9	NO LOCALIZADO POR CAUSA DEFINITIVA EN EL DOMICILIO

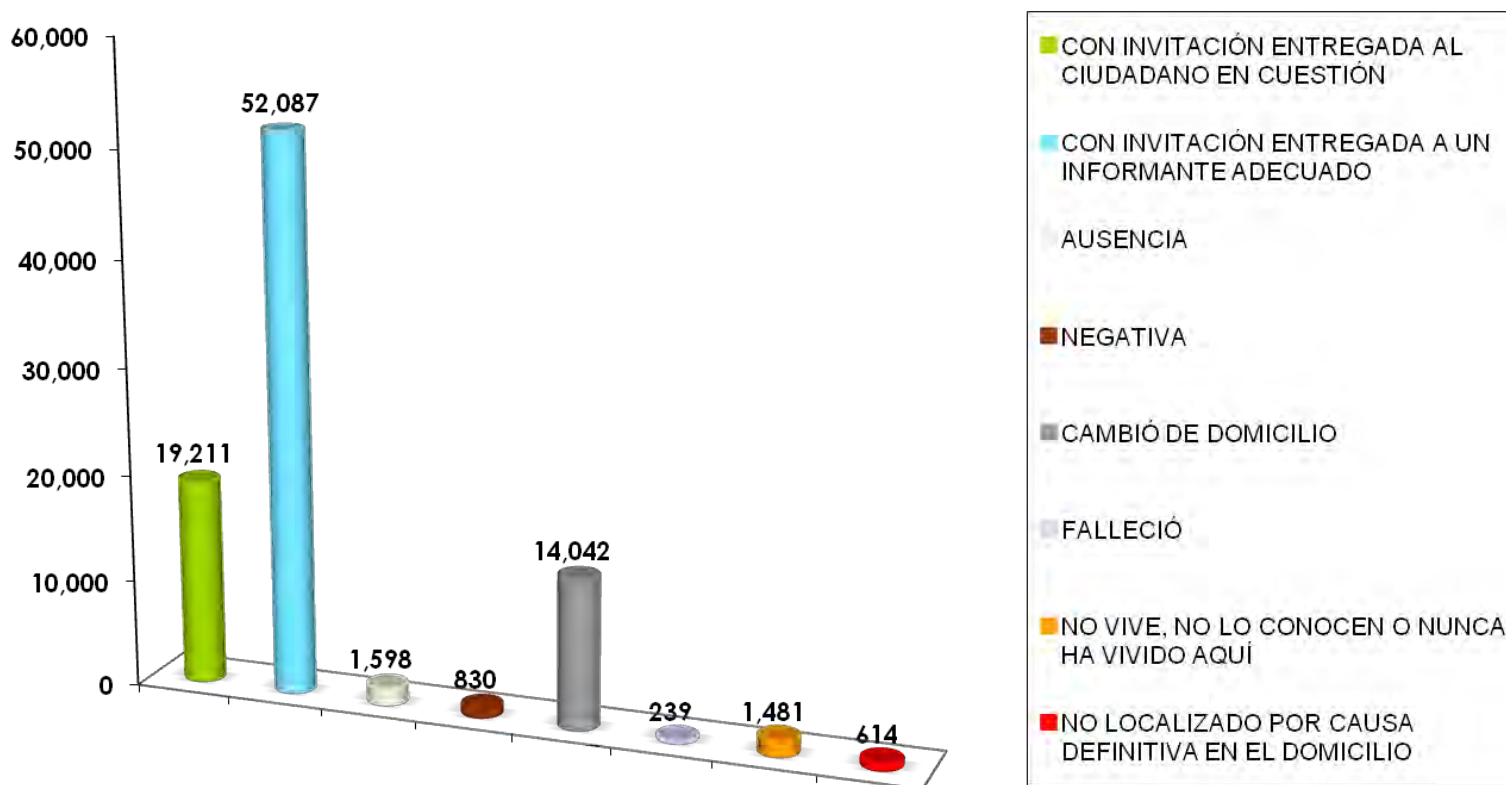
De acuerdo con los **90,102** ciudadanos por notificar, por la Modificación de Límites Municipales y los programas de Reseccionamiento e Integración Seccional, se obtuvieron los siguientes resultados:

71,298 notificaciones entregadas, de las cuales, **19,211** se entregaron al ciudadano en cuestión y **52,087** a un informante adecuado. Por otra parte, **18,804** notificaciones corresponden a notificaciones no entregadas por causa definitiva, estos son los resultados obtenidos al concluir el programa de notificación.

A continuación se muestra gráficamente el número de notificaciones por estatus de entrega.



PROCESO ELECTORAL FEDERAL 2012 COMPILADO DE NOTIFICACIONES TRABAJADAS EN NUEVO LEÓN, POR ESTATUS CIUDADANO





OAXACA

AVANCE ESTATAL

Entidad	Total	Estado Predio							Estado Ciudadano									Visitados	Pendientes	Avance
		1	2	3	4	5	6	7	1	2	3	4	5	6	7	8	9			
Oaxaca	99	84	1	4	2	0	0	8	29	42	0	0	20	2	6	0	99	0	100%	

AVANCE DISTRITAL

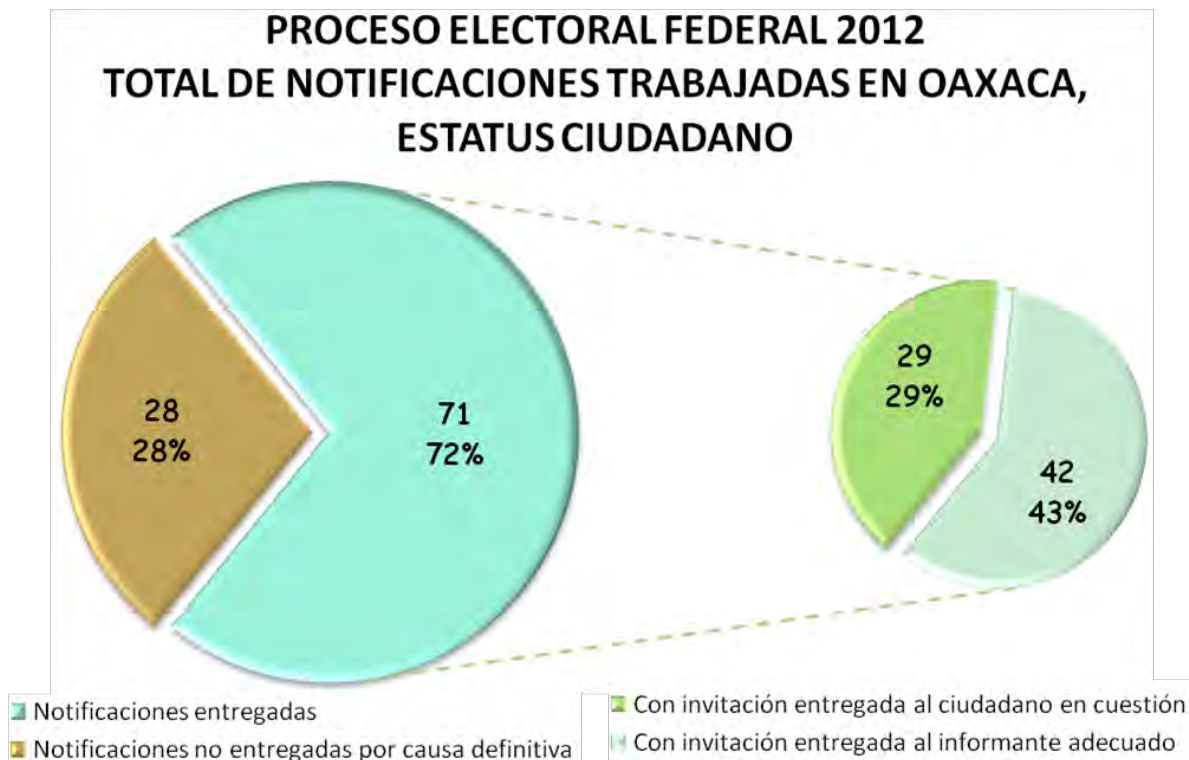
Entidad	Distrito	Total	Estado Predio							Estado Ciudadano									Visitados	Pendientes	Avance
			1	2	3	4	5	6	7	1	2	3	4	5	6	7	8	9			
Oaxaca	5	37	32	1	4	0	0	0	19	13	0	0	0	1	4	0	37	0	100%		
Oaxaca	8	54	52	0	0	2	0	0	10	21	0	0	20	1	2	0	54	0	100%		
Oaxaca	10	8	0	0	0	0	0	8	0	8	0	0	0	0	0	8	0	100%			
Total	-	99														99	0	100.00%			

CÓDIGO	USO DE SUELO	CÓDIGO	CÓDIGO CIUDADANO
1	VIVIENDA HABITADA	1	CON INVITACIÓN ENTREGADA AL CIUDADANO EN CUESTIÓN
2	VIVIENDA DESHABITADA	2	CON INVITACIÓN ENTREGADA AL INFORMANTE ADECUADO
3	CAMBIO DE USO DE SUELO	3	AUSENCIA
4	CONSTRUCCIÓN	4	NEGATIVA
5	LOTE BALDÍO	5	CAMBIÓ DE DOMICILIO
6	DOMICILIO NO LOCALIZADO	6	FALLECIÓ
7	DOMICILIO LOCALIZADO EN OTRA GEOREFERENCIA	7	NO VIVE, NO LO CONOCEN O NUNCA HA VIVIDO AQUÍ
		9	NO LOCALIZADO POR CAUSA DEFINITIVA EN EL DOMICILIO

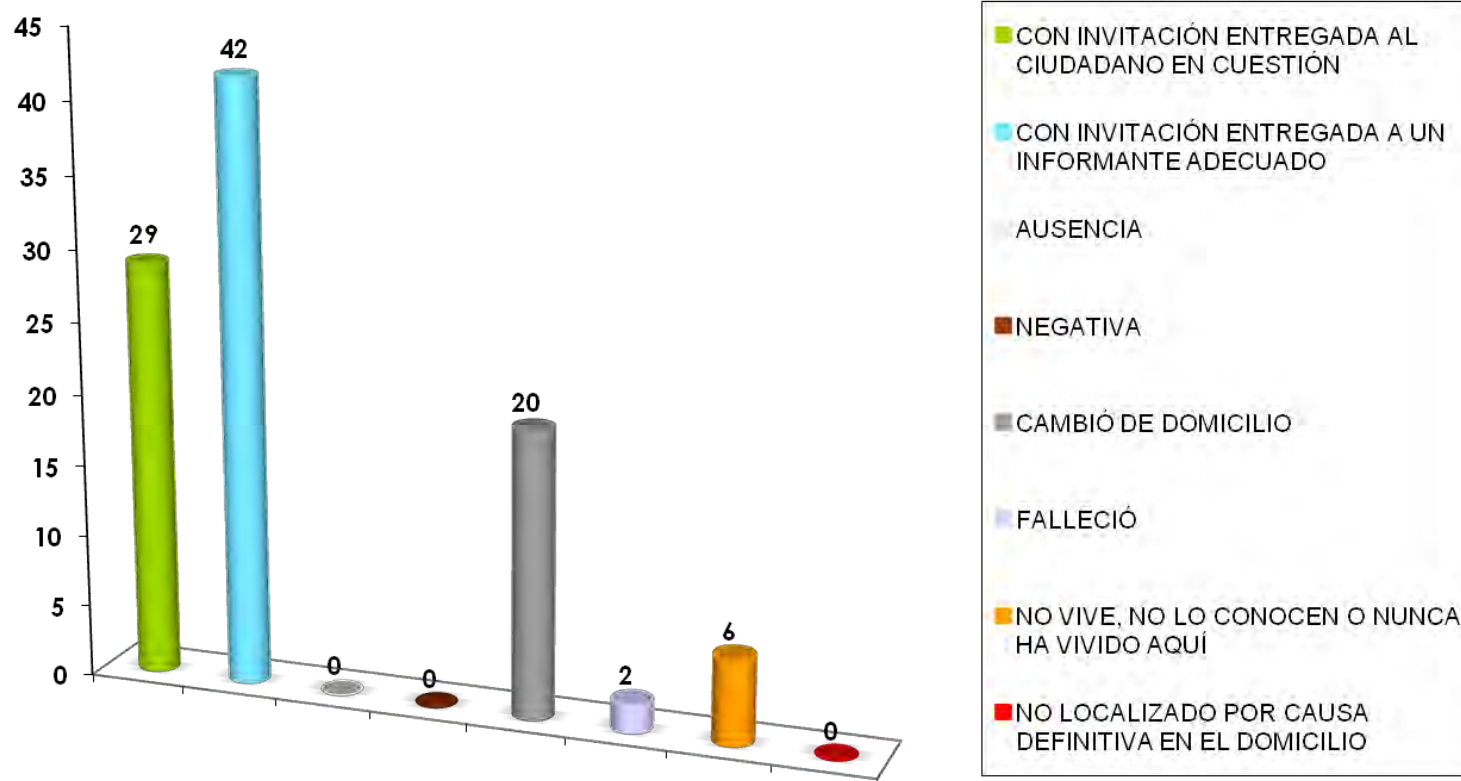
Respecto a los **99** ciudadanos por notificar, por la Modificación de Límites Municipales y del programa de Integración Seccional, se obtuvieron los resultados siguientes:

71 notificaciones entregadas, de las cuales, **29** se entregaron al ciudadano en cuestión y **42** a un informante adecuado. Por otra parte, **28** notificaciones corresponden a que no fueron entregadas por causa definitiva, estos son los resultados obtenidos al concluir el programa de notificación.

A continuación se muestra gráficamente el número de notificaciones por estatus de entrega.



PROCESO ELECTORAL FEDERAL 2012 COMPILADO DE NOTIFICACIONES TRABAJADAS EN OAXACA, POR ESTATUS CIUDADANO





PUEBLA

AVANCE ESTATAL

Entidad	Total	Estado Predio							Estado Ciudadano							Visitados	Pendientes	Avance	
		1	2	3	4	5	6	7	1	2	3	4	5	6	7				9
Puebla	9462	8379	452	16	28	9	323	255	1300	4887	231	161	1924	3	551	405	9462	0	100%

AVANCE DISTRITAL

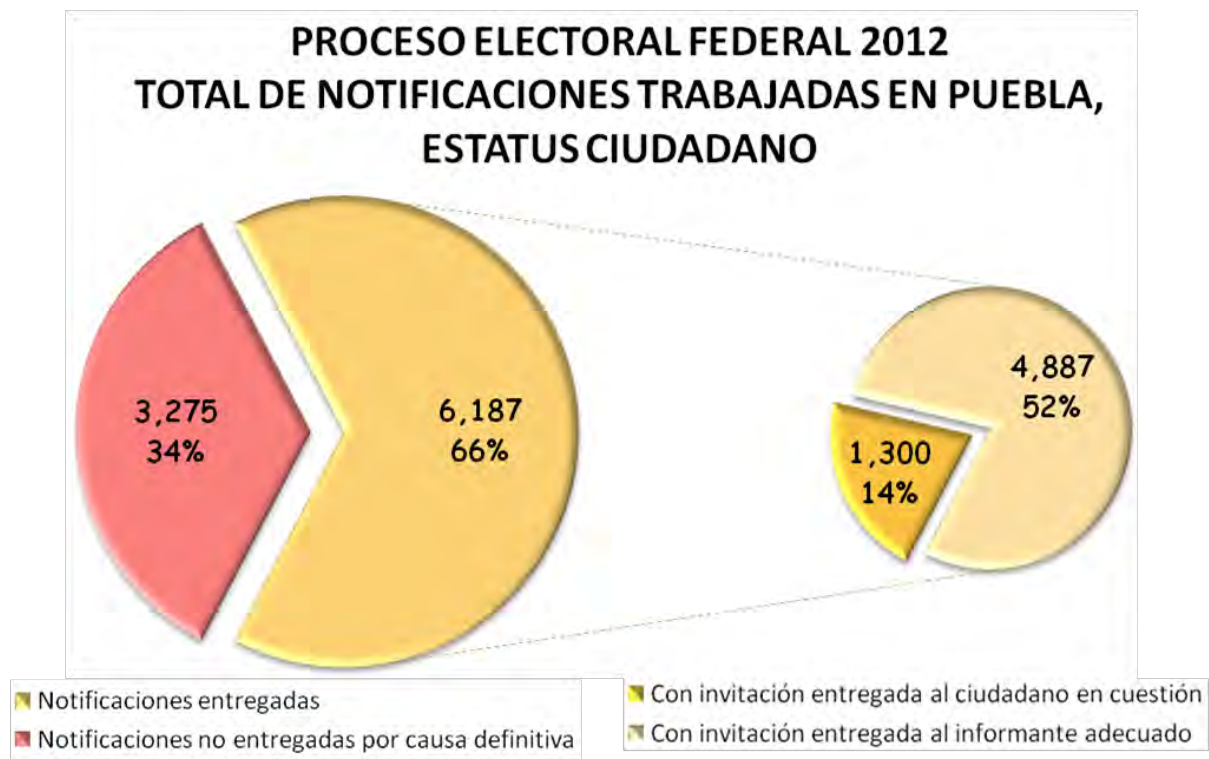
Entidad	Distrito	Total	Estado Predio							Estado Ciudadano							Visitados	Pendientes	Avance	
			1	2	3	4	5	6	7	1	2	3	4	5	6	7				9
Puebla	11	9456	8373	452	16	28	9	323	255	1297	4886	231	161	1922	3	551	405	9456	0	100%
Puebla	12	6	6	0	0	0	0	0	0	3	1	0	0	2	0	0	0	6	0	100%
Total	-	9462																9462	0	100.00%

CÓDIGO	USO DE SUELO	CÓDIGO	CÓDIGO CIUDADANO
1	VIVIENDA HABITADA	1	CON INVITACIÓN ENTREGADA AL CIUDADANO EN CUESTIÓN
2	VIVIENDA DESHABITADA	2	CON INVITACIÓN ENTREGADA AL INFORMANTE ADECUADO
3	CAMBIO DE USO DE SUELO	3	AUSENCIA
4	CONSTRUCCIÓN	4	NEGATIVA
5	LOTE BALDÍO	5	CAMBIÓ DE DOMICILIO
6	DOMICILIO NO LOCALIZADO	6	FALLECIÓ
7	DOMICILIO LOCALIZADO EN OTRA GEOREFERENCIA	7	NO VIVE, NO LO CONOCEN O NUNCA HA VIVIDO AQUÍ
		9	NO LOCALIZADO POR CAUSA DEFINITIVA EN EL DOMICILIO

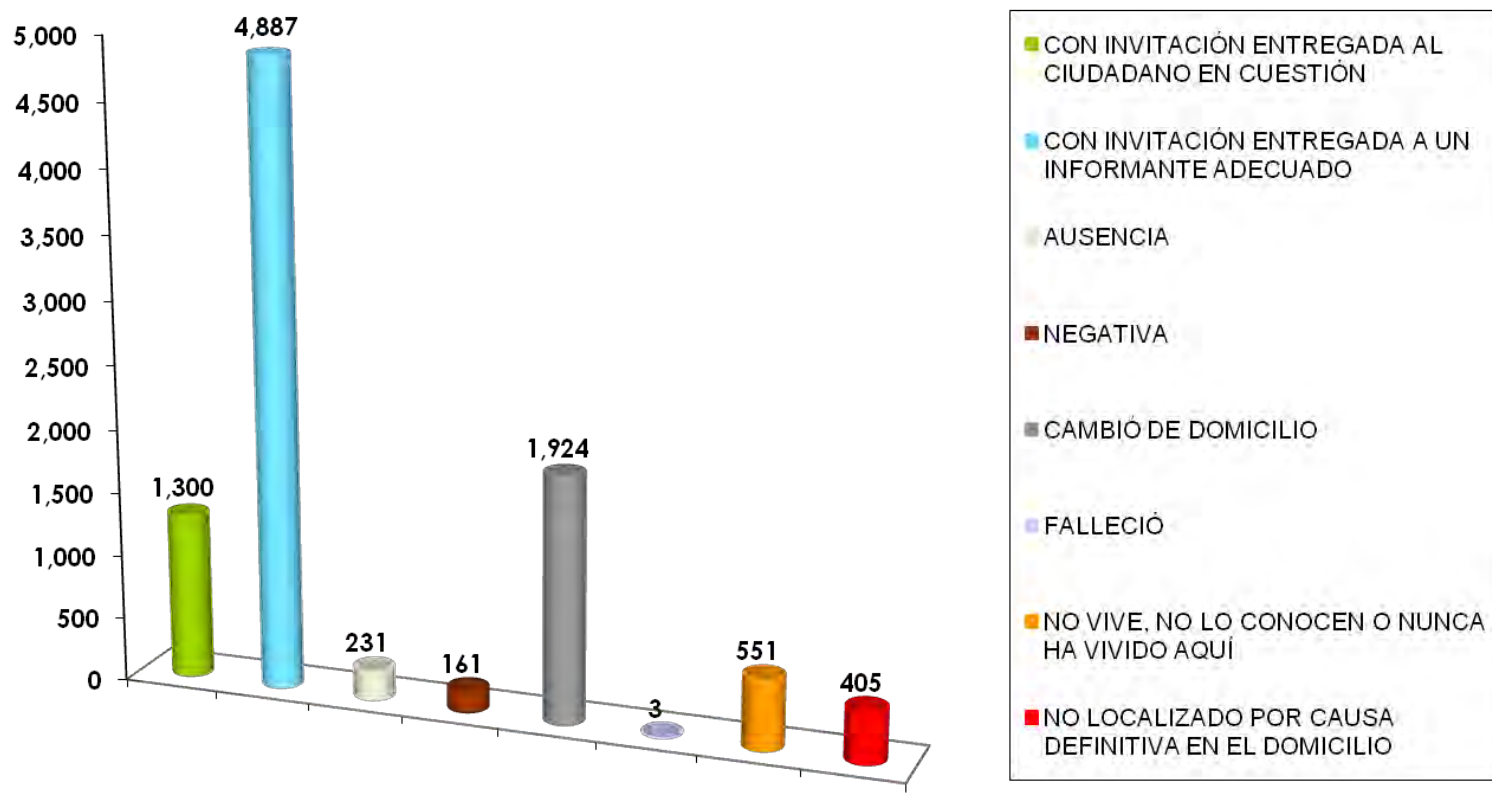
De acuerdo con los **9,462** ciudadanos por notificar, por el programa de Reseccionamiento, se obtuvieron los siguientes resultados:

6,187 notificaciones entregadas, de las cuales, **1,300** se entregaron al ciudadano en cuestión y **4,887** a un informante adecuado. Por otra parte, **3,275** notificaciones corresponden a notificaciones no entregadas por causa definitiva, estos son los resultados obtenidos al concluir el programa de notificación.

A continuación se muestra gráficamente el número de notificaciones por estatus de entrega.



PROCESO ELECTORAL FEDERAL 2012 COMPILADO DE NOTIFICACIONES TRABAJADAS EN PUEBLA, POR ESTATUS CIUDADANO





QUERÉTARO

AVANCE ESTATAL

Entidad	Total	Estado Predio							Estado Ciudadano									Visitados	Pendientes	Avance
		1	2	3	4	5	6	7	1	2	3	4	5	6	7	9				
Querétaro	25218	23695	1157	94	28	10	148	86	3843	10379	2528	145	6709	86	1203	325	25218	0	100%	

AVANCE DISTRITAL

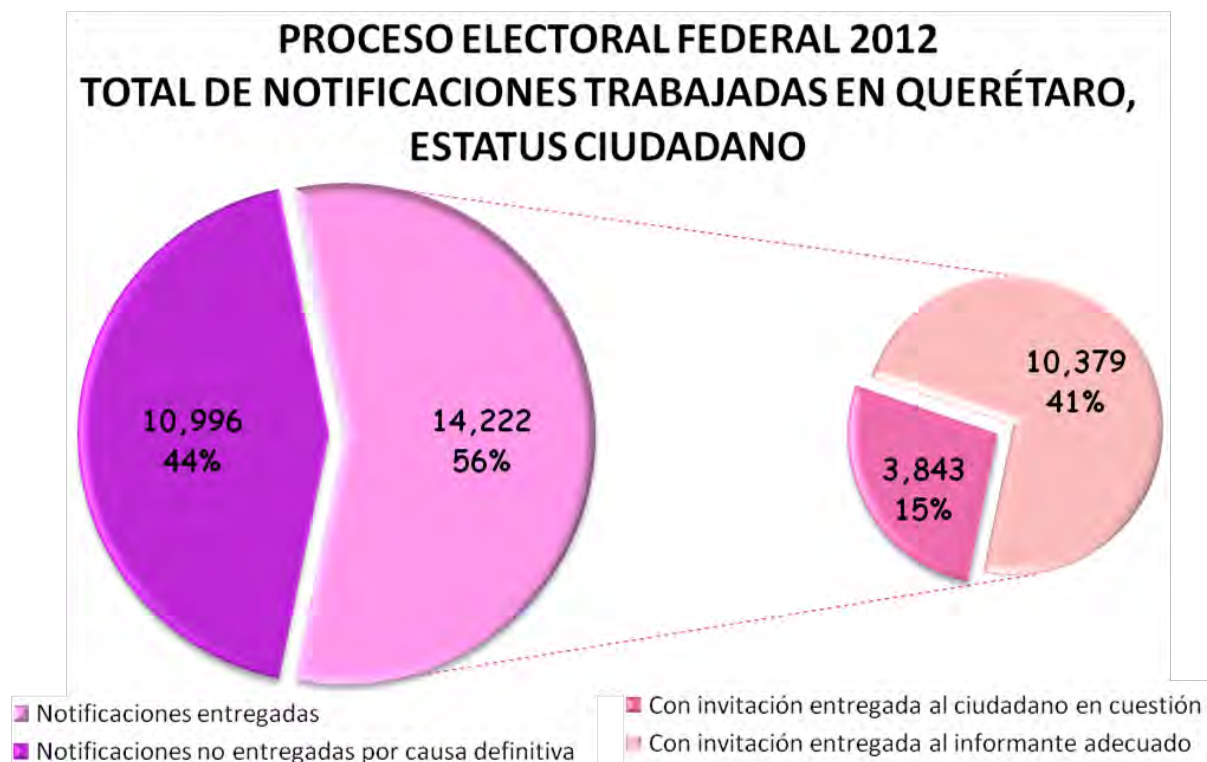
Entidad	Distrito	Total	Estado Predio							Estado Ciudadano									Visitados	Pendientes	Avance
			1	2	3	4	5	6	7	1	2	3	4	5	6	7	9				
Querétaro	2	18326	17268	838	64	21	8	-43	84	2731	7361	2404	87	5041	62	444	196	18326	0	100%	
Querétaro	3	2348	2162	154	13	0	0	19	0	329	939	43	20	653	3	329	32	2348	0	100%	
Querétaro	4	4544	4265	165	17	7	2	86	2	783	2079	81	38	1015	21	430	97	4544	0	100%	
Total	-	25218																25218	0	100.00%	

CÓDIGO	USO DE SUELO	CÓDIGO	CÓDIGO CIUDADANO
1	VIVIENDA HABITADA	1	CON INVITACIÓN ENTREGADA AL CIUDADANO EN CUESTIÓN
2	VIVIENDA DESHABITADA	2	CON INVITACIÓN ENTREGADA AL INFORMANTE ADECUADO
3	CAMBIO DE USO DE SUELO	3	AUSENCIA
4	CONSTRUCCIÓN	4	NEGATIVA
5	LOTE BALDÍO	5	CAMBIÓ DE DOMICILIO
6	DOMICILIO NO LOCALIZADO	6	FALLECIÓ
7	DOMICILIO LOCALIZADO EN OTRA GEOREFERENCIA	7	NO VIVE, NO LO CONOCEN O NUNCA HA VIVIDO AQUÍ
		9	NO LOCALIZADO POR CAUSA DEFINITIVA EN EL DOMICILIO

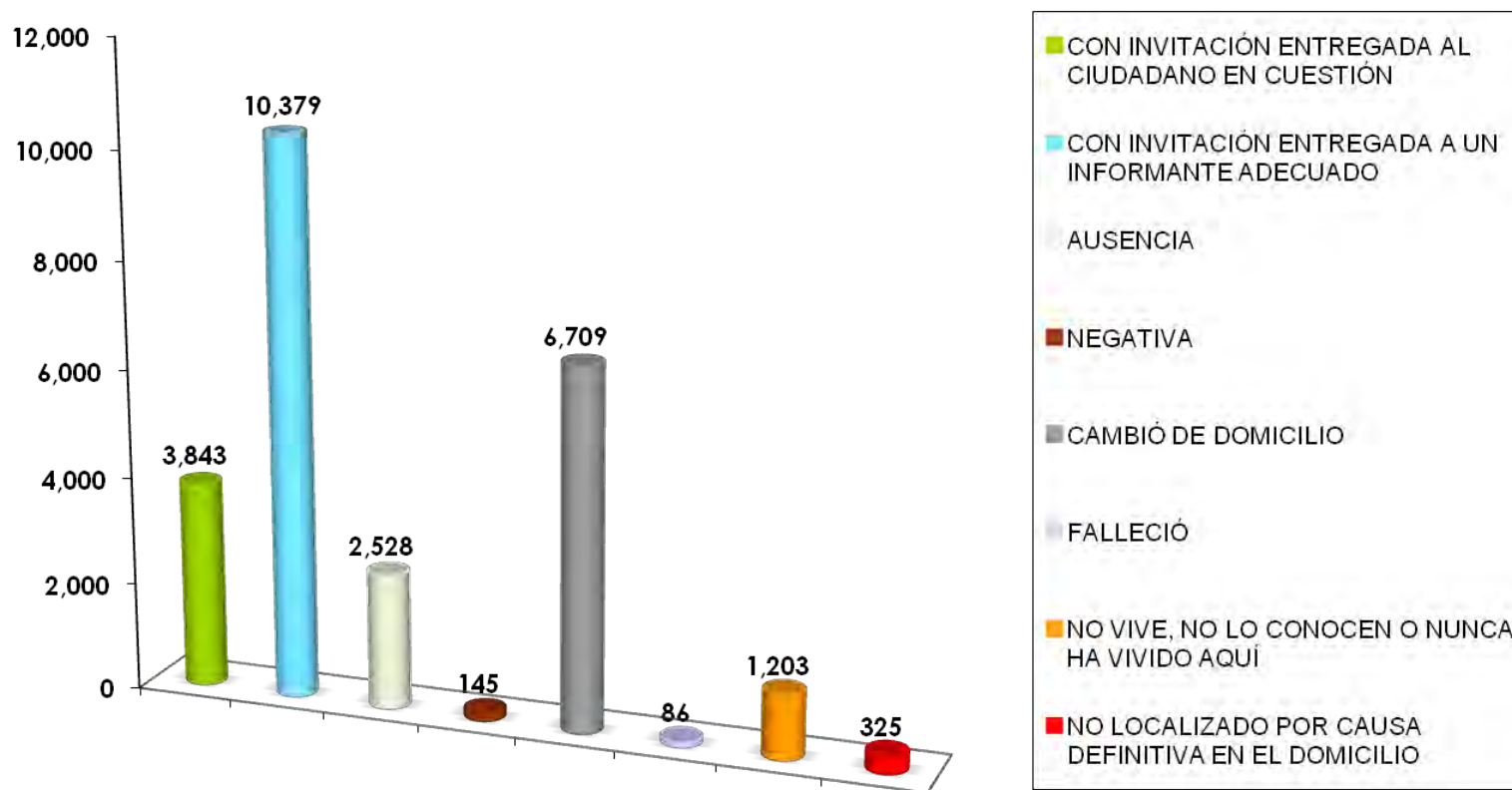
Respecto a los **25,218** ciudadanos por notificar, por la Modificación de Límites Municipales y el programa de Reseccionamiento, se obtuvieron los resultados siguientes:

14,222 notificaciones entregadas, de las cuales, **3,843** se entregaron al ciudadano en cuestión y **10,379** a un informante adecuado. Por otra parte, **10,996** notificaciones corresponden a que no fueron entregadas por causa definitiva, estos son los resultados obtenidos al concluir el programa de notificación.

A continuación se muestra gráficamente el número de notificaciones por estatus de entrega.



PROCESO ELECTORAL FEDERAL 2012 COMPILADO DE NOTIFICACIONES TRABAJADAS EN QUERÉTARO, POR ESTATUS CIUDADANO





QUINTANA ROO

AVANCE ESTATAL

Entidad	Total	Estado Predio							Estado Ciudadano									Visitados	Pendientes	Avance
		1	2	3	4	5	6	7	1	2	3	4	5	6	7	9				
Quintana Roo	89718	84442	4222	415	49	101	356	133	12497	33806	2347	831	30519	211	7570	1937	89718	0	100%	

AVANCE DISTRITAL

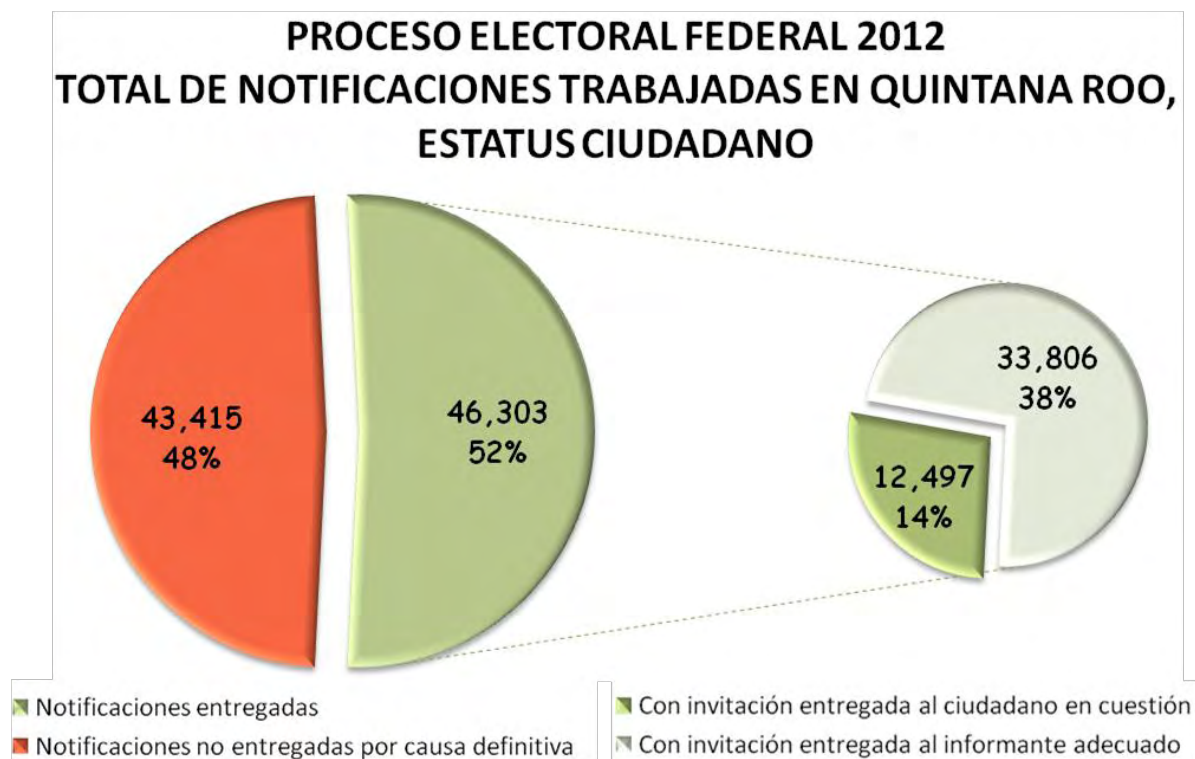
Entidad	Distrito	Total	Estado Predio							Estado Ciudadano									Visitados	Pendientes	Avance
			1	2	3	4	5	6	7	1	2	3	4	5	6	7	9				
Quintana Roo	1	73989	69308	3734	352	37	95	339	124	10552	28689	156	448	25659	179	6425	1881	73989	0	100%	
Quintana Roo	2	8895	8755	103	1	6	5	16	9	1359	3636	1545	244	1630	23	410	48	8895	0	100%	
Quintana Roo	3	6834	6379	385	62	6	1	1	0	586	1481	646	139	3230	9	735	8	6834	0	100%	
Total	-	89718																89718	0	100.00%	

CÓDIGO	USO DE SUELO	CÓDIGO	CÓDIGO CIUDADANO
1	VIVIENDA HABITADA	1	CON INVITACIÓN ENTREGADA AL CIUDADANO EN CUESTIÓN
2	VIVIENDA DESHABITADA	2	CON INVITACIÓN ENTREGADA AL INFORMANTE ADECUADO
3	CAMBIO DE USO DE SUELO	3	AUSENCIA
4	CONSTRUCCIÓN	4	NEGATIVA
5	LOTE BALDÍO	5	CAMBIÓ DE DOMICILIO
6	DOMICILIO NO LOCALIZADO	6	FALLECIÓ
7	DOMICILIO LOCALIZADO EN OTRA GEOREFERENCIA	7	NO VIVE, NO LO CONOCEN O NUNCA HA VIVIDO AQUÍ
		9	NO LOCALIZADO POR CAUSA DEFINITIVA EN EL DOMICILIO

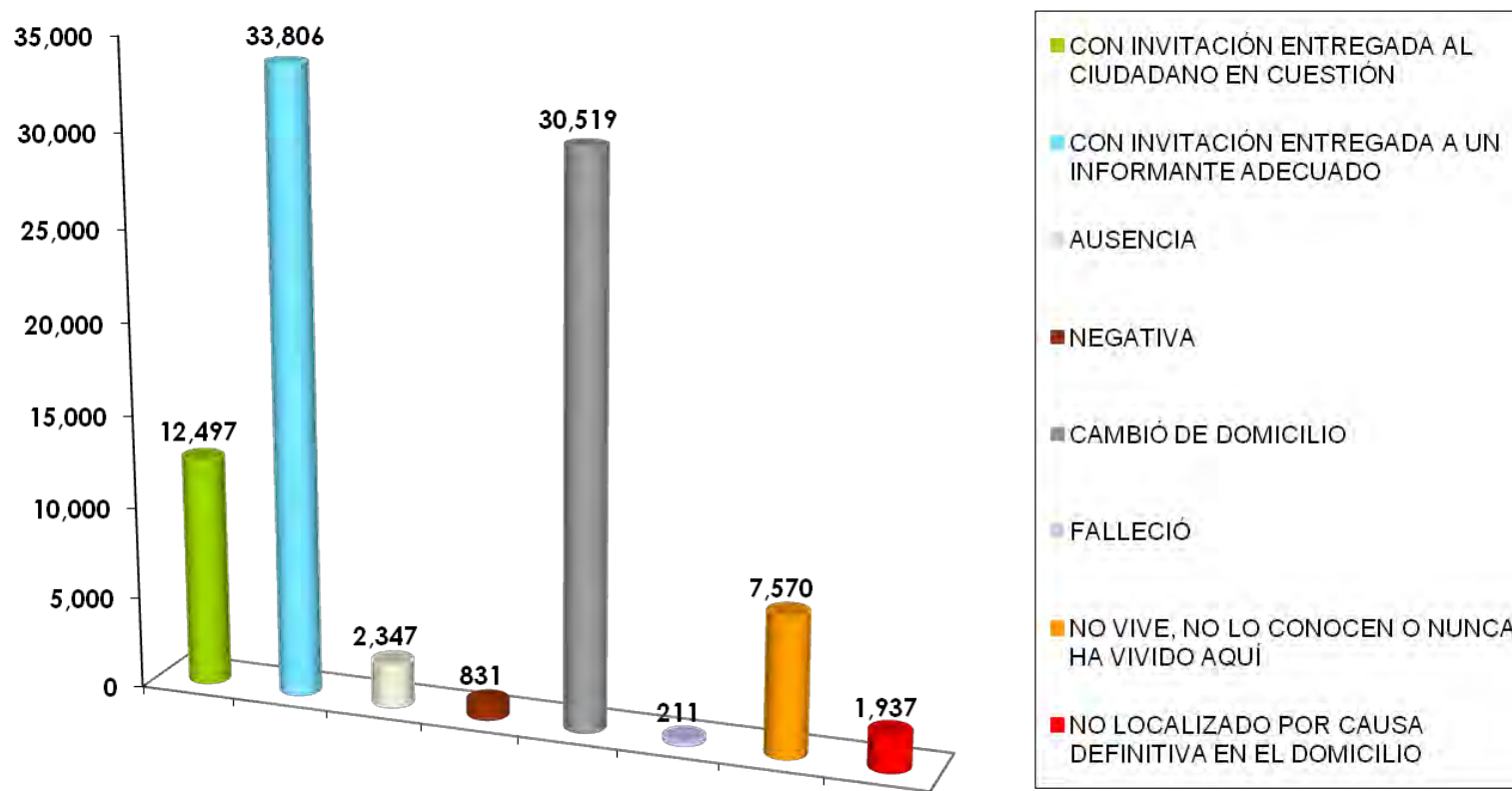
De acuerdo con los **89,718** ciudadanos por notificar, por el programa de Reseccionamiento e Integración Seccional, se obtuvieron los siguientes resultados:

46,303 notificaciones entregadas, de las cuales, **12,497** se entregaron al ciudadano en cuestión y **33,806** a un informante adecuado. Por otra parte, **43,415** notificaciones corresponden a notificaciones no entregadas por causa definitiva, estos son los resultados obtenidos al concluir el programa de notificación.

A continuación se muestra gráficamente el número de notificaciones por estatus de entrega.



PROCESO ELECTORAL FEDERAL 2012 COMPILADO DE NOTIFICACIONES TRABAJADAS EN QUINTANA ROO, POR ESTATUS CIUDADANO





SAN LUIS POTOSÍ

AVANCE ESTATAL

Entidad	Total	Estado Predio							Estado Ciudadano									Visitados	Pendientes	Avance
		1	2	3	4	5	6	7	1	2	3	4	5	6	7	8	9			
San Luis Potosí	3439	3259	144	11	0	0	7	18	817	2010	0	6	523	4	72	7	3439	0	100%	

AVANCE DISTRITAL

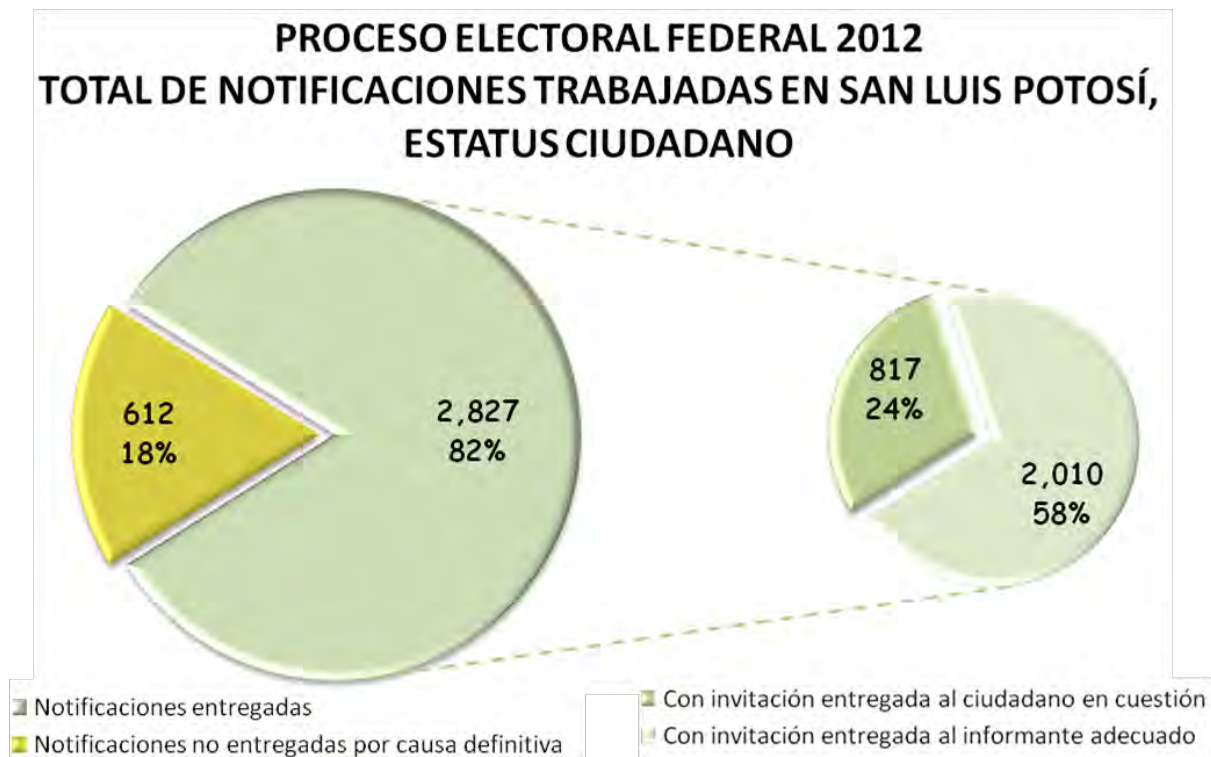
Entidad	Distrito	Total	Estado Predio							Estado Ciudadano									Visitados	Pendientes	Avance
			1	2	3	4	5	6	7	1	2	3	4	5	6	7	8	9			
San Luis Potosí	1	24	24	0	0	0	0	0	0	5	18	0	0	0	1	0	0	24	0	100%	
San Luis Potosí	2	10	9	1	0	0	0	0	0	5	4	0	0	1	0	0	0	10	0	100%	
San Luis Potosí	6	3405	3226	143	11	0	0	7	18	807	1988	0	6	522	3	72	7	3405	0	100%	
Total	-	3439																3439	0	100.00%	

CÓDIGO	USO DE SUELO	CÓDIGO	CÓDIGO CIUDADANO
1	VIVIENDA HABITADA	1	CON INVITACIÓN ENTREGADA AL CIUDADANO EN CUESTIÓN
2	VIVIENDA DESHABITADA	2	CON INVITACIÓN ENTREGADA AL INFORMANTE ADECUADO
3	CAMBIO DE USO DE SUELO	3	AUSENCIA
4	CONSTRUCCIÓN	4	NEGATIVA
5	LOTE BALDÍO	5	CAMBIÓ DE DOMICILIO
6	DOMICILIO NO LOCALIZADO	6	FALLECIÓ
7	DOMICILIO LOCALIZADO EN OTRA GEOREFERENCIA	7	NO VIVE, NO LO CONOCEN O NUNCA HA VIVIDO AQUÍ
		9	NO LOCALIZADO POR CAUSA DEFINITIVA EN EL DOMICILIO

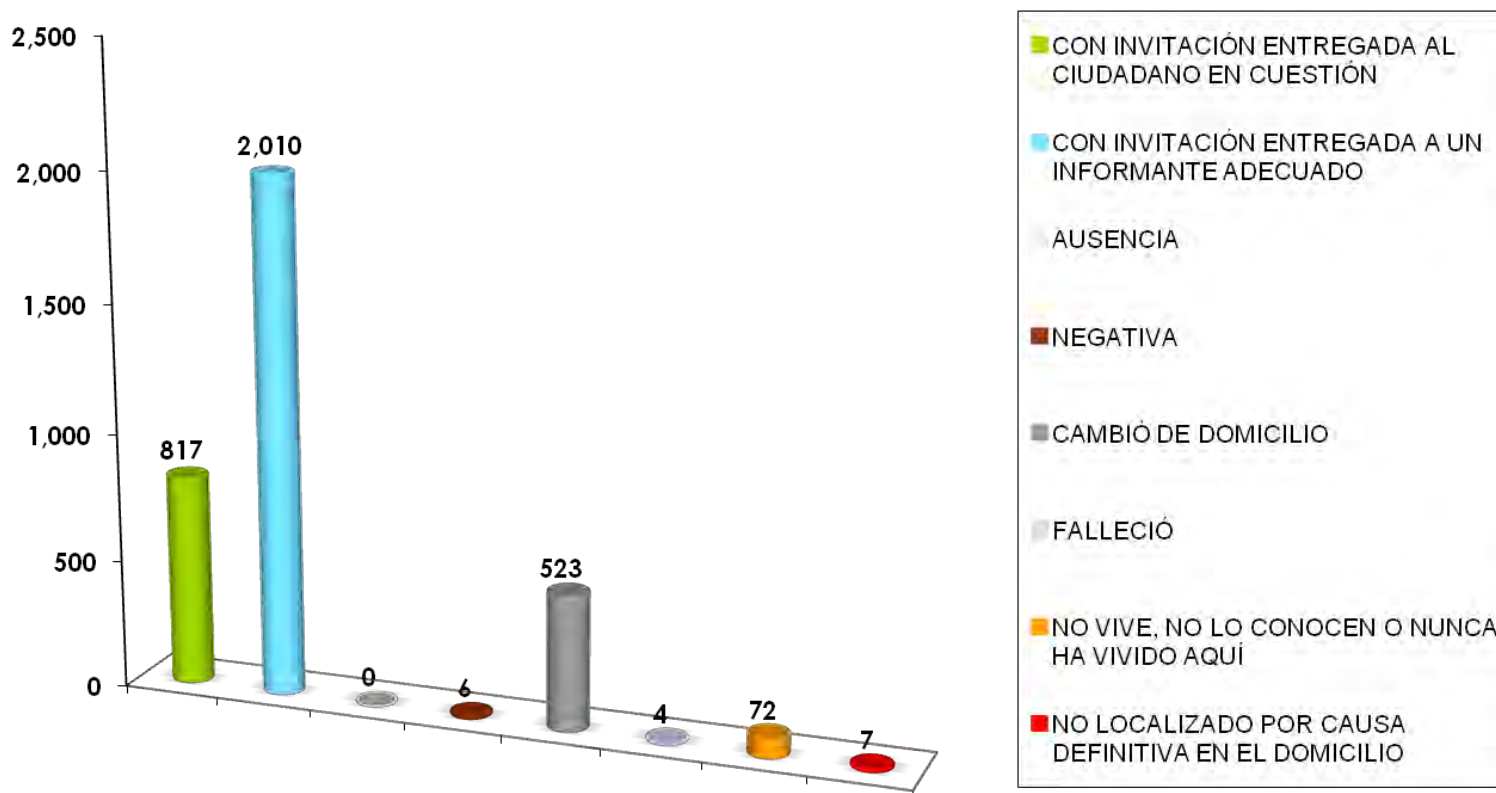
Respecto a los **3,439** ciudadanos por notificar, por la Actualización Cartográfica y del programa de Integración Seccional, se obtuvieron los resultados siguientes:

2,827 notificaciones entregadas, de las cuales **817** se entregaron al ciudadano en cuestión y **2,010** a un informante adecuado. Por otra parte, **612** notificaciones corresponden a que no fueron entregadas por causa definitiva, estos son los resultados obtenidos al concluir el programa de notificación.

A continuación se muestra gráficamente el número de notificaciones por estatus de entrega.



PROCESO ELECTORAL FEDERAL 2012 COMPILADO DE NOTIFICACIONES TRABAJADAS EN SAN LUIS POTOSÍ, POR ESTATUS CIUDADANO





SINALOA

AVANCE ESTATAL

Entidad	Total	Estado Predio							Estado Ciudadano							Visitados	Pendientes	Avance	
		1	2	3	4	5	6	7	1	2	3	4	5	6	7				9
Sinaloa	11293	10694	417	19	9	22	82	50	2034	6736	220	66	1932	59	141	105	11293	0	100%

AVANCE DISTRITAL

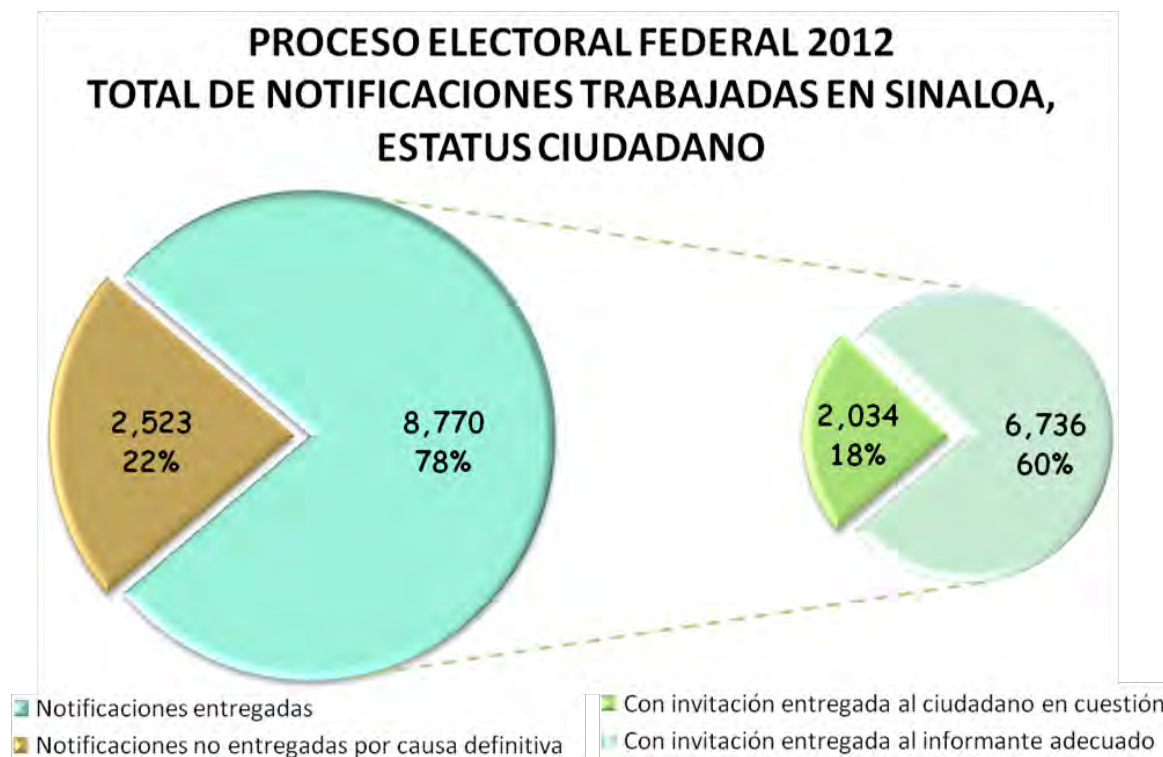
Entidad	Distrito	Total	Estado Predio							Estado Ciudadano							Visitados	Pendientes	Avance	
			1	2	3	4	5	6	7	1	2	3	4	5	6	7				9
Sinaloa	1	43	43	0	0	0	0	0	0	6	36	0	0	0	1	0	0	43	0	100%
Sinaloa	3	99	94	2	3	0	0	0	0	16	67	0	0	16	0	0	0	99	0	100%
Sinaloa	4	21	21	0	0	0	0	0	0	9	8	0	0	0	0	4	0	21	0	100%
Sinaloa	5	98	91	2	5	0	0	0	0	7	52	0	0	34	5	0	0	98	0	100%
Sinaloa	6	11018	10431	413	11	9	22	82	50	1994	6569	220	66	1875	53	136	105	11018	0	100%
Sinaloa	7	14	14	0	0	0	0	0	0	2	4	0	0	7	0	1	0	14	0	100%
Total	-	11293																11293	0	100.00%

CÓDIGO	USO DE SUELO	CÓDIGO	CÓDIGO CIUDADANO
1	VIVIENDA HABITADA	1	CON INVITACIÓN ENTREGADA AL CIUDADANO EN CUESTIÓN
2	VIVIENDA DESHABITADA	2	CON INVITACIÓN ENTREGADA AL INFORMANTE ADECUADO
3	CAMBIO DE USO DE SUELO	3	AUSENCIA
4	CONSTRUCCIÓN	4	NEGATIVA
5	LOTE BALDÍO	5	CAMBIÓ DE DOMICILIO
6	DOMICILIO NO LOCALIZADO	6	FALLECIÓ
7	DOMICILIO LOCALIZADO EN OTRA GEOREFERENCIA	7	NO VIVE, NO LO CONOCEN O NUNCA HA VIVIDO AQUÍ
		9	NO LOCALIZADO POR CAUSA DEFINITIVA EN EL DOMICILIO

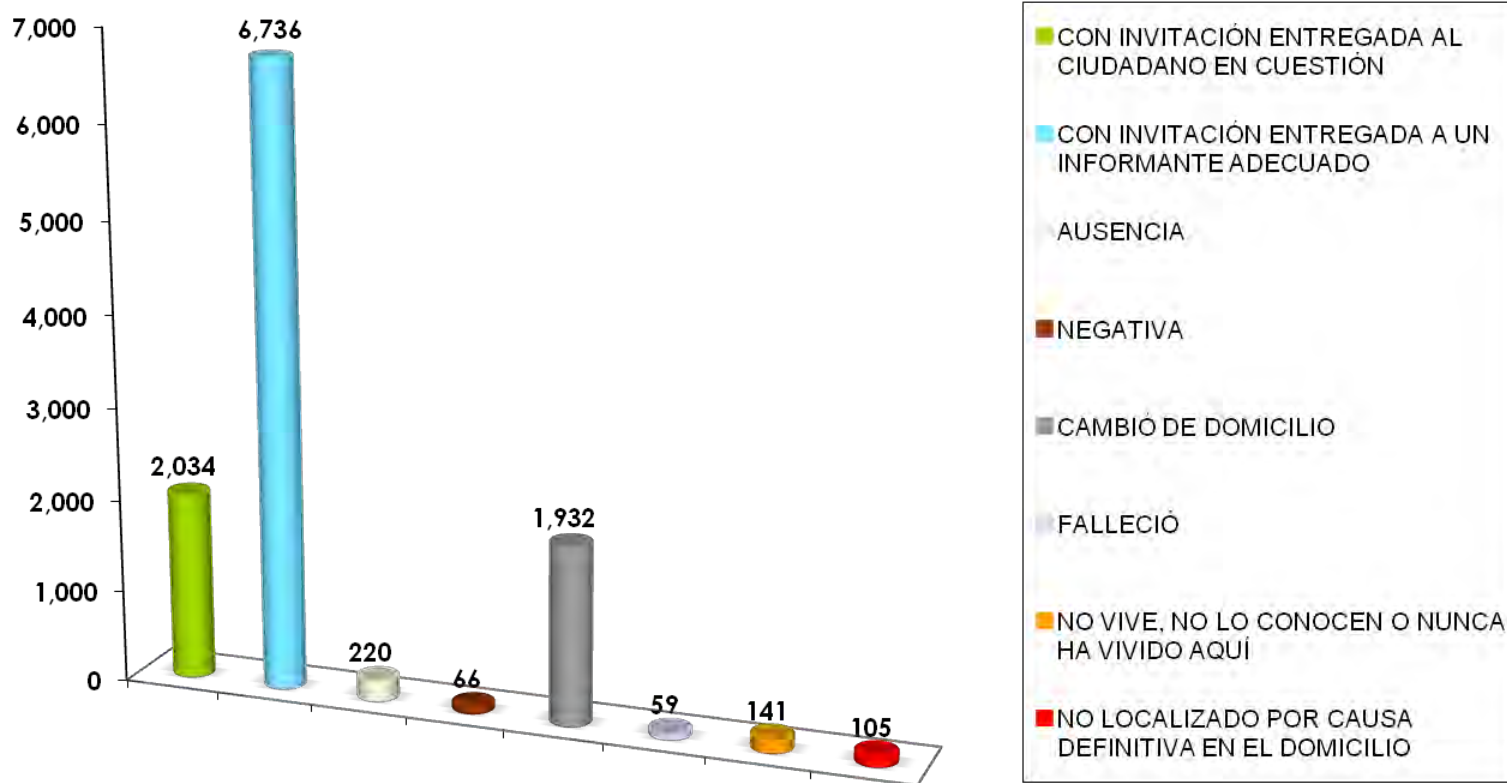
De acuerdo con los **11,293** ciudadanos por notificar, por los programas de Reseccionamiento e Integración Seccional, se obtuvieron los siguientes resultados:

8,770 notificaciones entregadas, de las cuales **2,034** se entregaron al ciudadano en cuestión y **6,736** a un informante adecuado. Por otra parte, **2,523** notificaciones corresponden a notificaciones no entregadas por causa definitiva, estos son los resultados obtenidos al concluir el programa de notificación.

A continuación se muestra gráficamente el número de notificaciones por estatus de entrega.



PROCESO ELECTORAL FEDERAL 2012 COMPILADO DE NOTIFICACIONES TRABAJADAS EN SINALOA, POR ESTATUS CIUDADANO





SONORA

AVANCE ESTATAL

Entidad	Total	Estado Predio							Estado Ciudadano									Visitados	Pendientes	Avance
		1	2	3	4	5	6	7	1	2	3	4	5	6	7	8				
Sonora	18333	16853	1229	35	12	10	163	31	2607	7466	1955	313	4125	79	1030	758	18333	0	100%	

AVANCE DISTRITAL

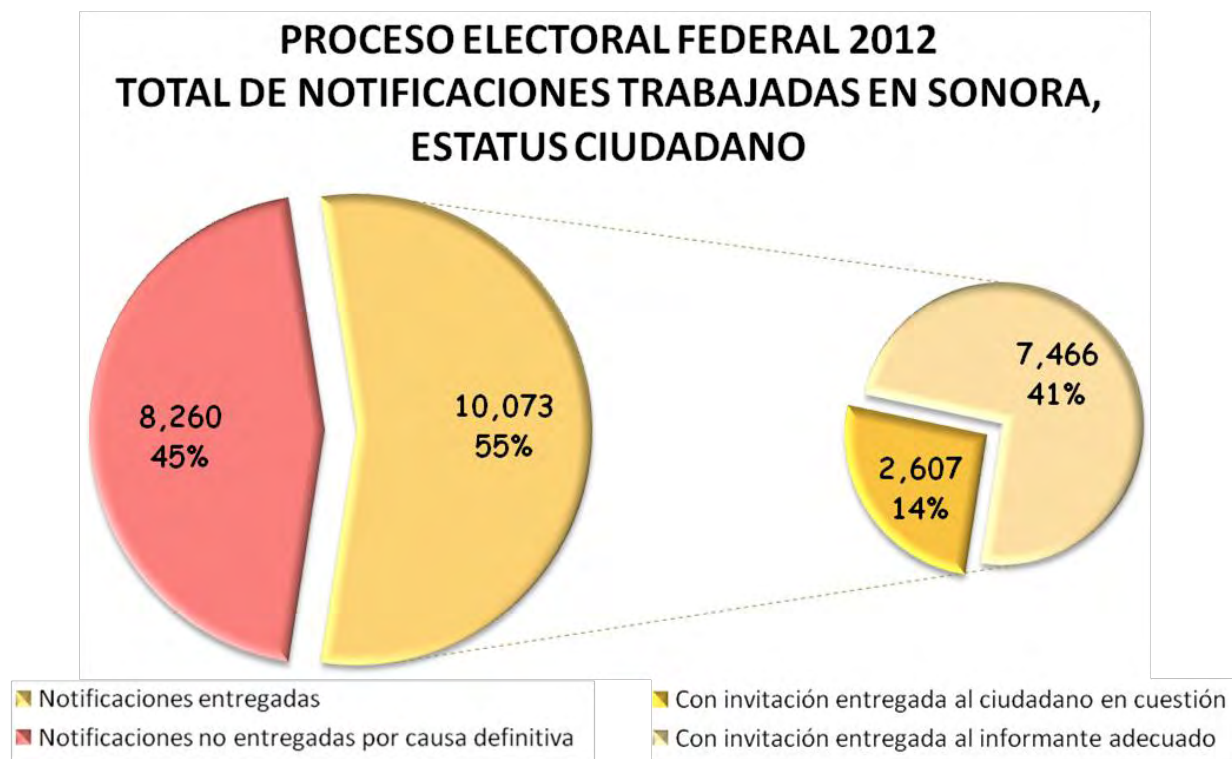
Entidad	Distrito	Total	Estado Predio							Estado Ciudadano									Visitados	Pendientes	Avance
			1	2	3	4	5	6	7	1	2	3	4	5	6	7	8	9			
Sonora	1	1513	1511	2	0	0	0	0	265	729	0	1	497	14	7	0	1513	0	100%		
Sonora	2	8636	8137	480	0	0	17	2	815	3108	1627	73	2293	38	420	262	8636	0	100%		
Sonora	3	5008	4385	440	27	12	134	0	770	2053	298	224	912	25	250	476	5008	0	100%		
Sonora	5	3176	2820	307	8	0	12	29	757	1576	30	15	423	2	353	20	3176	0	100%		
Total	-	18333															18333	0	100.00%		

CÓDIGO	USO DE SUELO	CÓDIGO	CÓDIGO CIUDADANO
1	VIVIENDA HABITADA	1	CON INVITACIÓN ENTREGADA AL CIUDADANO EN CUESTIÓN
2	VIVIENDA DESHABITADA	2	CON INVITACIÓN ENTREGADA AL INFORMANTE ADECUADO
3	CAMBIO DE USO DE SUELO	3	AUSENCIA
4	CONSTRUCCIÓN	4	NEGATIVA
5	LOTE BALDÍO	5	CAMBIÓ DE DOMICILIO
6	DOMICILIO NO LOCALIZADO	6	FALLECIÓ
7	DOMICILIO LOCALIZADO EN OTRA GEOREFERENCIA	7	NO VIVE, NO LO CONOCEN O NUNCA HA VIVIDO AQUÍ
		9	NO LOCALIZADO POR CAUSA DEFINITIVA EN EL DOMICILIO

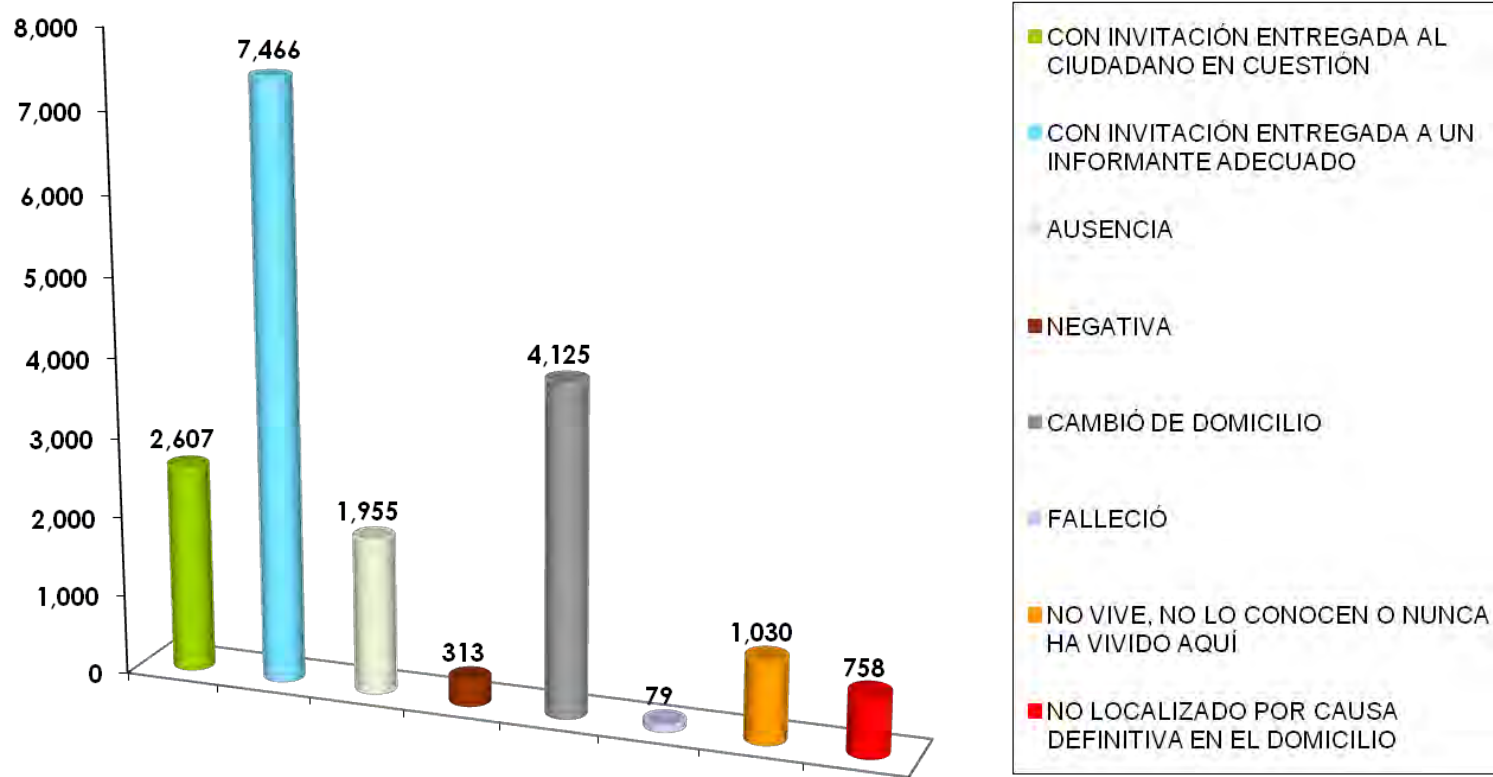
De acuerdo con los **18,333** ciudadanos por notificar, por los programas de Reseccionamiento e Integración Seccional, se obtuvieron los siguientes resultados:

10,073 notificaciones entregadas, de las cuales **2,607** se entregaron al ciudadano en cuestión y **7,466** a un informante adecuado. Por otra parte, **8,260** notificaciones corresponden a notificaciones no entregadas por causa definitiva, estos son los resultados obtenidos al concluir el programa de notificación.

A continuación se muestra gráficamente el número de notificaciones por estatus de entrega.



PROCESO ELECTORAL FEDERAL 2012 COMPILADO DE NOTIFICACIONES TRABAJADAS EN SONORA, POR ESTATUS CIUDADANO





TAMAULIPAS

AVANCE ESTATAL

Entidad	Total	Estado Predio							Estado Ciudadano									Visitados	Pendientes	Avance
		1	2	3	4	5	6	7	1	2	3	4	5	6	7	9				
Tamaulipas	55927	47366	5993	254	56	55	2201	2	8433	21168	5234	1618	11075	186	3537	4676	55927	0	100%	

AVANCE DISTRITAL

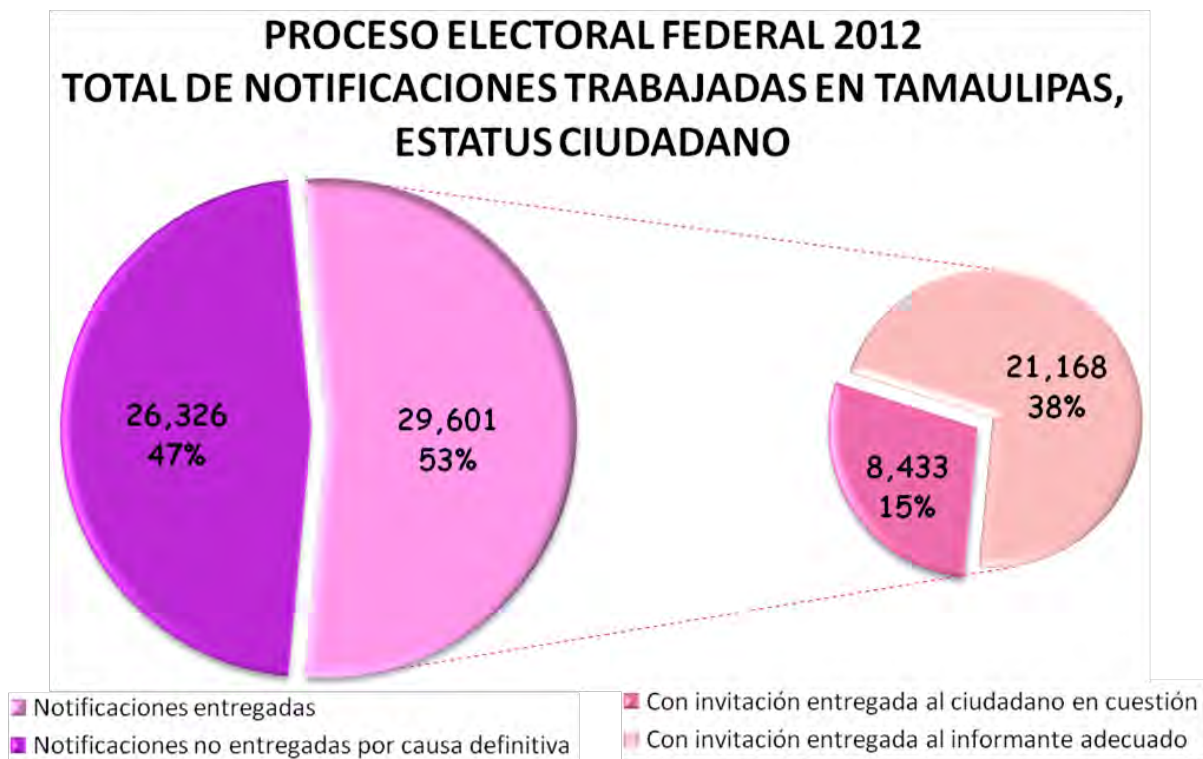
Entidad	Distrito	Total	Estado Predio							Estado Ciudadano									Visitados	Pendientes	Avance
			1	2	3	4	5	6	7	1	2	3	4	5	6	7	9				
Tamaulipas	1	9754	8412	1148	32	31	28	103	0	1126	4558	514	260	660	66	1973	597	9754	0	100%	
Tamaulipas	2	9849	8410	1191	119	9	9	110	1	1109	3013	355	282	3828	54	764	444	9849	0	100%	
Tamaulipas	3	36155	30387	3647	103	16	18	1983	1	6197	13538	4365	1076	6491	65	800	3623	36155	0	100%	
Tamaulipas	6	7	0	7	0	0	0	0	0	0	0	0	0	0	0	0	7	7	0	100%	
Tamaulipas	7	139	134	0	0	0	0	5	0	1	48	0	0	84	1	0	5	139	0	100%	
Tamaulipas	8	23	23	0	0	0	0	0	0	0	11	0	0	12	0	0	0	23	0	100%	
Total	-	55927																55927	0	100.00%	

CÓDIGO	USO DE SUELO	CÓDIGO	CÓDIGO CIUDADANO
1	VIVIENDA HABITADA	1	CON INVITACIÓN ENTREGADA AL CIUDADANO EN CUESTIÓN
2	VIVIENDA DESHABITADA	2	CON INVITACIÓN ENTREGADA AL INFORMANTE ADECUADO
3	CAMBIO DE USO DE SUELO	3	AUSENCIA
4	CONSTRUCCIÓN	4	NEGATIVA
5	LOTE BALDÍO	5	CAMBIÓ DE DOMICILIO
6	DOMICILIO NO LOCALIZADO	6	FALLECIÓ
7	DOMICILIO LOCALIZADO EN OTRA GEOREFERENCIA	7	NO VIVE, NO LO CONOCEN O NUNCA HA VIVIDO AQUÍ
		9	NO LOCALIZADO POR CAUSA DEFINITIVA EN EL DOMICILIO

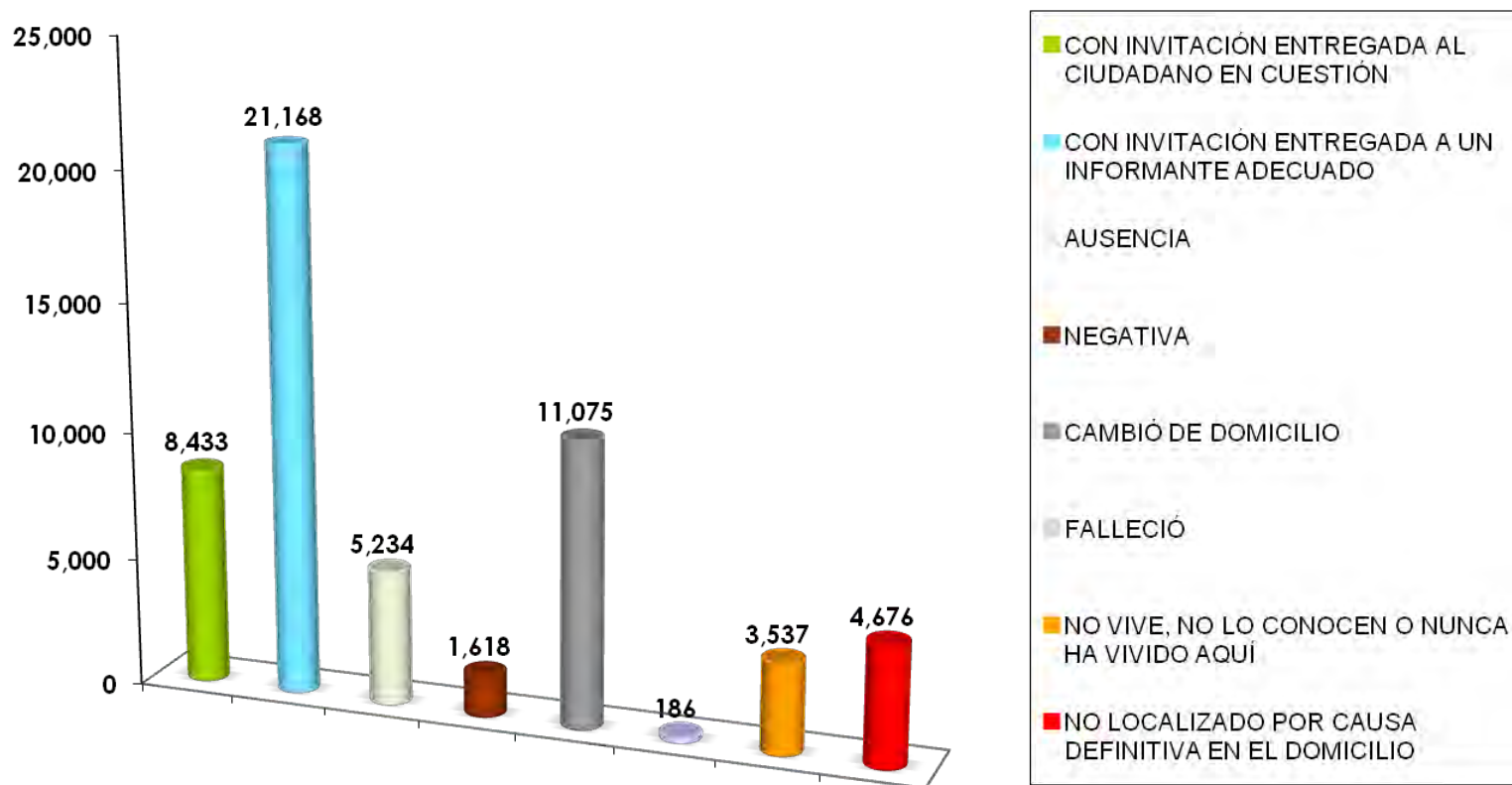
De acuerdo con los **55,927** ciudadanos por notificar, por los programas de Reseccionamiento e Integración Seccional, se obtuvieron los siguientes resultados:

29,601 notificaciones entregadas, de las cuales **8,433** se entregaron al ciudadano en cuestión y **21,168** a un informante adecuado. Por otra parte, **26,326** notificaciones corresponden a notificaciones no entregadas por causa definitiva, estos son los resultados obtenidos al concluir el programa de notificación.

A continuación se muestra gráficamente el número de notificaciones por estatus de entrega.



PROCESO ELECTORAL FEDERAL 2012
COMPILADO DE NOTIFICACIONES TRABAJADAS EN TAMAULIPAS,
POR ESTATUS CIUDADANO





VERACRUZ

AVANCE ESTATAL

Entidad	Total	Estado Predio									Estado Ciudadano									Visitados	Pendientes	Avance
		1	2	3	4	5	6	7	8	9	1	2	3	4	5	6	7	8	9			
Veracruz	33735	30739	2144	27	40	37	511	237	5600	15134	4687	500	5937	108	849	920	33735	0	100%			

AVANCE DISTRITAL

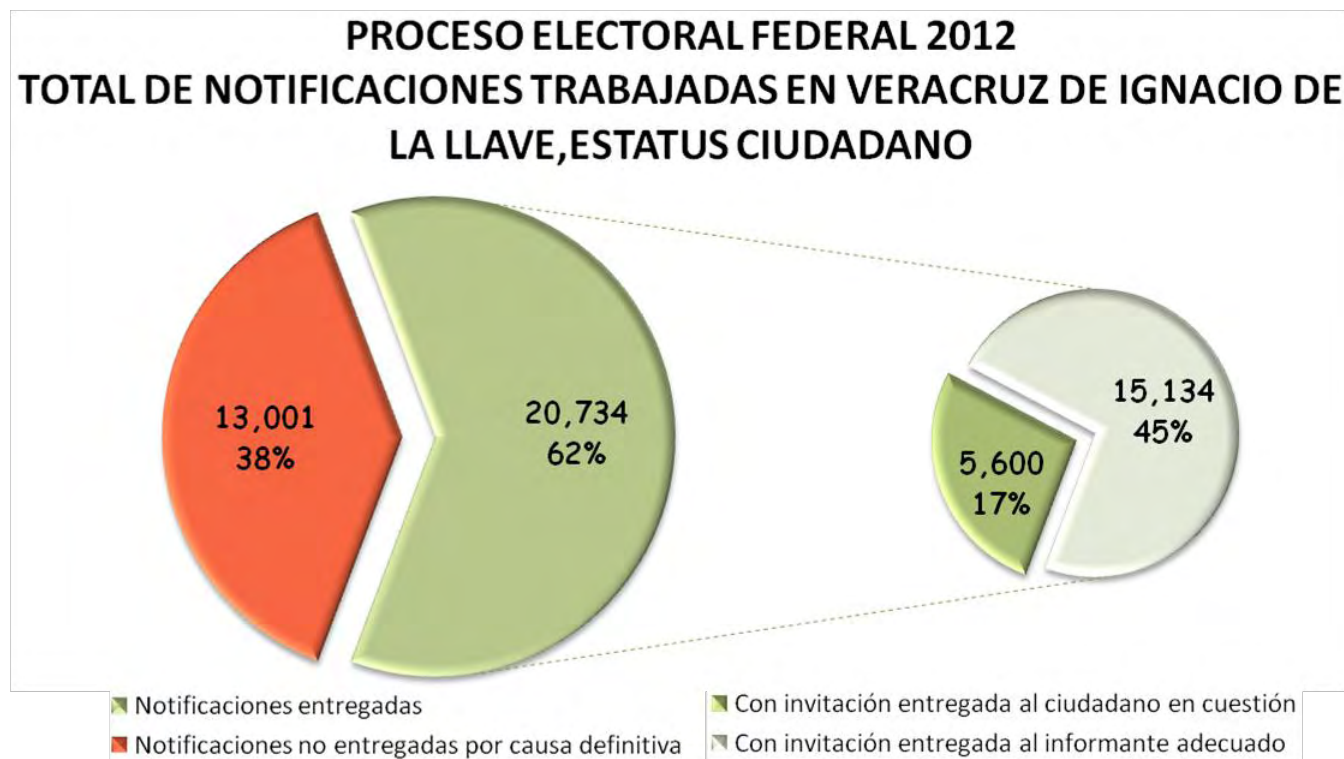
Entidad	Distrito	Total	Estado Predio									Estado Ciudadano									Visitados	Pendientes	Avance
			1	2	3	4	5	6	7	8	9	1	2	3	4	5	6	7	8	9			
Veracruz	4	4252	3743	265	8	20	18	198	0	568	2201	41	16	1044	21	142	219	4252	0	100%			
Veracruz	6	1590	1320	178	0	0	1	88	3	329	731	4	4	408	24	1	89	1590	0	100%			
Veracruz	7	23	23	0	0	0	0	0	0	7	16	0	0	0	0	0	0	23	0	100%			
Veracruz	8	9	6	0	0	0	0	3	0	0	4	0	0	2	0	0	3	9	0	100%			
Veracruz	9	4	4	0	0	0	0	0	0	2	2	0	0	0	0	0	0	4	0	100%			
Veracruz	10	1	1	0	0	0	0	0	0	0	1	0	0	0	0	0	0	1	0	100%			
Veracruz	11	4720	4498	152	5	7	14	42	2	547	2537	0	3	1496	18	62	57	4720	0	100%			
Veracruz	12	23136	21144	1549	14	13	4	180	232	4147	9642	4642	477	2987	45	644	552	23136	0	100%			
Total	-	33735																33735	0	100.00%			

CÓDIGO	USO DE SUELO	CÓDIGO	CÓDIGO CIUDADANO
1	VIVIENDA HABITADA	1	CON INVITACIÓN ENTREGADA AL CIUDADANO EN CUESTIÓN
2	VIVIENDA DESHABITADA	2	CON INVITACIÓN ENTREGADA AL INFORMANTE ADECUADO
3	CAMBIO DE USO DE SUELO	3	AUSENCIA
4	CONSTRUCCIÓN	4	NEGATIVA
5	LOTE BALDÍO	5	CAMBIÓ DE DOMICILIO
6	DOMICILIO NO LOCALIZADO	6	FALLECIÓ
7	DOMICILIO LOCALIZADO EN OTRA GEOREFERENCIA	7	NO VIVE, NO LO CONOCEN O NUNCA HA VIVIDO AQUÍ
		9	NO LOCALIZADO POR CAUSA DEFINITIVA EN EL DOMICILIO

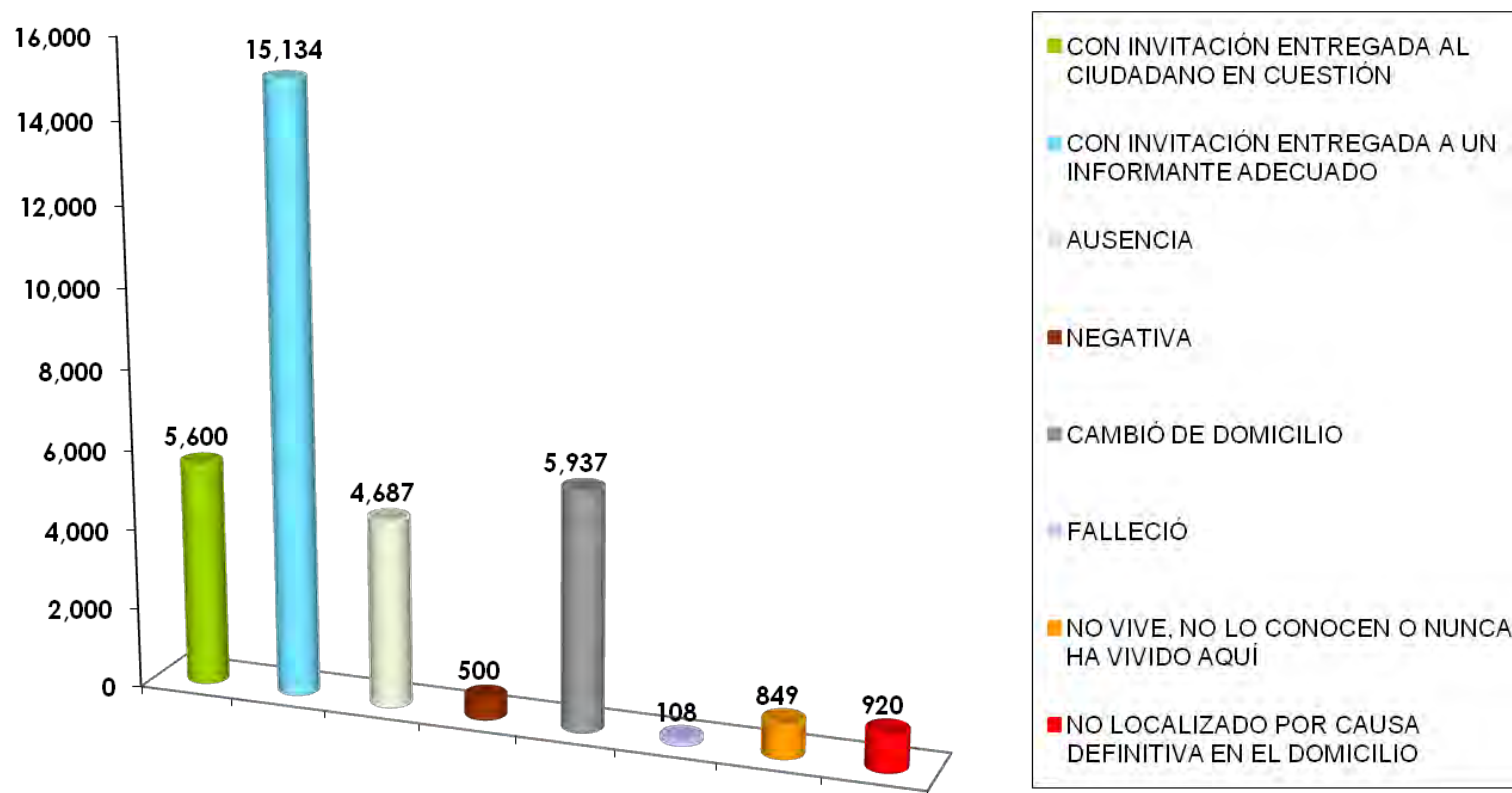
De acuerdo con los **33,735** ciudadanos por notificar, por la Modificación de Límites Municipales y los programas de Reseccionamiento e Integración Seccional, se obtuvieron los siguientes resultados:

20,734 notificaciones entregadas, de las cuales **5,600** se entregaron al ciudadano en cuestión y **15,134** a un informante adecuado. Por otra parte, **13,001** notificaciones corresponden a notificaciones no entregadas por causa definitiva, estos son los resultados obtenidos al concluir el programa de notificación.

A continuación se muestra gráficamente el número de notificaciones por estatus de entrega.



PROCESO ELECTORAL FEDERAL 2012 COMPILADO DE NOTIFICACIONES TRABAJADAS EN VERACRUZ DE IGNACIO DE LA LLAVE, POR ESTATUS CIUDADANO





YUCATÁN

AVANCE ESTATAL

Entidad	Total	Estado Predio							Estado Ciudadano									Visitados	Pendientes	Avance
		1	2	3	4	5	6	7	1	2	3	4	5	6	7	9				
Yucatán	2315	1950	234	70	3	12	42	4	367	901	241	36	262	8	331	169	2315	0	100%	

AVANCE DISTRITAL

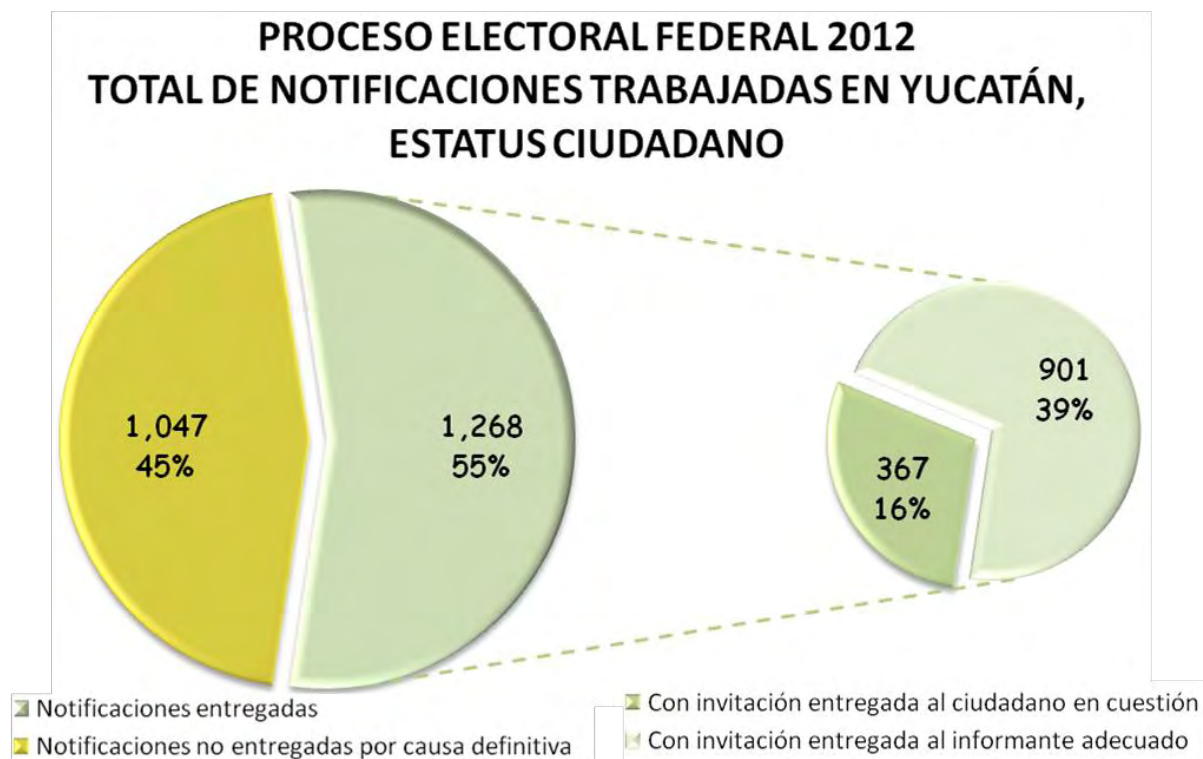
Entidad	Distrito	Total	Estado Predio							Estado Ciudadano									Visitados	Pendientes	Avance
			1	2	3	4	5	6	7	1	2	3	4	5	6	7	9				
Yucatán	2	5	5	0	0	0	0	0	2	3	0	0	0	0	0	0	5	0	100%		
Yucatán	3	2310	1945	234	70	3	12	42	4	365	898	241	36	262	8	331	169	2310	0	100%	
Total	-	2315															2315	0	100.00%		

CÓDIGO	USO DE SUELO	CÓDIGO	CÓDIGO CIUDADANO
1	VIVIENDA HABITADA	1	CON INVITACIÓN ENTREGADA AL CIUDADANO EN CUESTIÓN
2	VIVIENDA DESHABITADA	2	CON INVITACIÓN ENTREGADA AL INFORMANTE ADECUADO
3	CAMBIO DE USO DE SUELO	3	AUSENCIA
4	CONSTRUCCIÓN	4	NEGATIVA
5	LOTE BALDÍO	5	CAMBIÓ DE DOMICILIO
6	DOMICILIO NO LOCALIZADO	6	FALLECIÓ
7	DOMICILIO LOCALIZADO EN OTRA GEOREFERENCIA	7	NO VIVE, NO LO CONOCEN O NUNCA HA VIVIDO AQUÍ
		9	NO LOCALIZADO POR CAUSA DEFINITIVA EN EL DOMICILIO

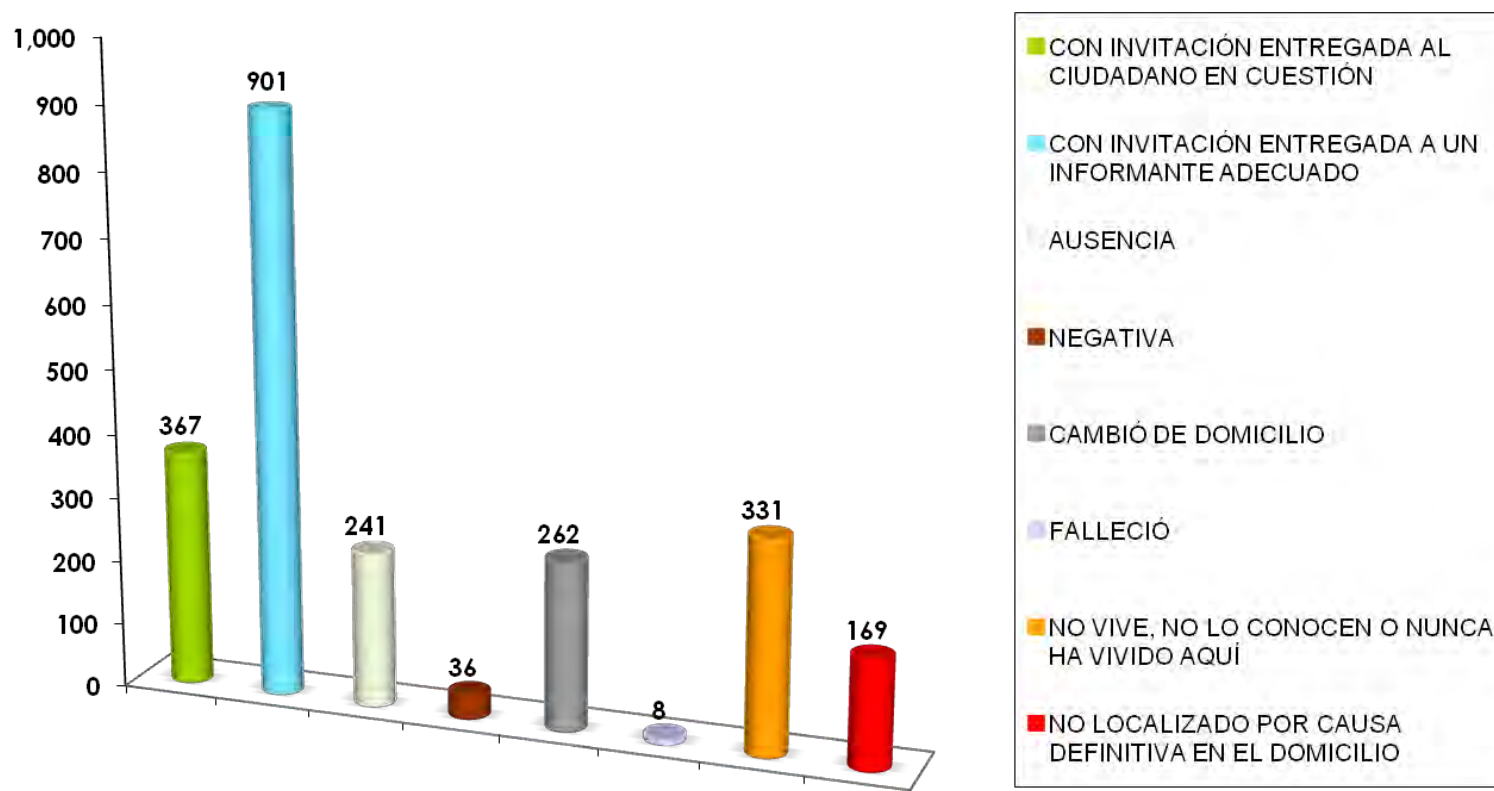
De acuerdo con los **2,315** ciudadanos por notificar, por el programa de Reseccionamiento e Integración Seccional, se obtuvieron los siguientes resultados:

1,268 notificaciones entregadas, de las cuales, **367** se entregaron al ciudadano en cuestión y **901** a un informante adecuado. Por otra parte, **1,047** notificaciones corresponden a notificaciones no entregadas por causa definitiva, estos son los resultados obtenidos al concluir el programa de notificación.

A continuación se muestra gráficamente el número de notificaciones por estatus de entrega.



PROCESO ELECTORAL FEDERAL 2012 COMPILADO DE NOTIFICACIONES TRABAJADAS EN YUCATÁN, POR ESTATUS CIUDADANO





ZACATECAS

AVANCE ESTATAL

Entidad	Total	Estado Predio							Estado Ciudadano									Visitados	Pendientes	Avance
		1	2	3	4	5	6	7	1	2	3	4	5	6	7	8	9			
Zacatecas	315	174	133	3	0	0	5	0	15	44	0	7	235	7	2	5	315	0	100%	

AVANCE DISTRITAL

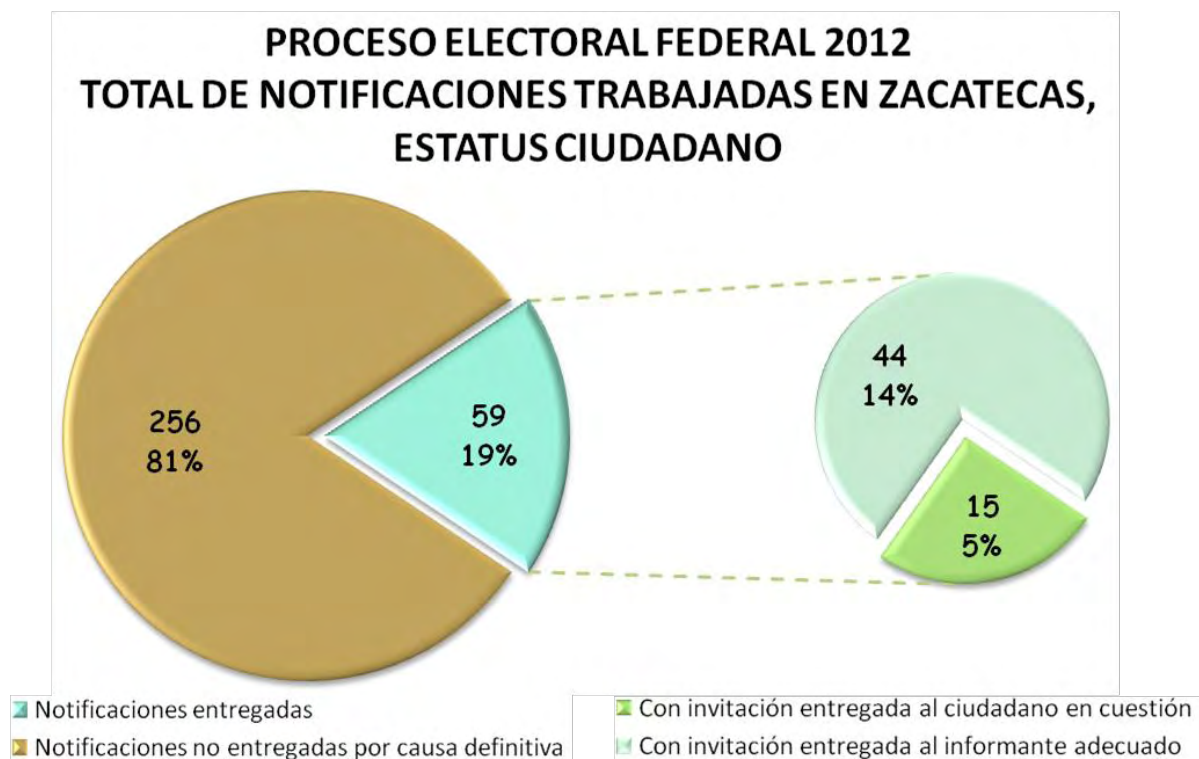
Entidad	Distrito	Total	Estado Predio							Estado Ciudadano									Visitados	Pendientes	Avance
			1	2	3	4	5	6	7	1	2	3	4	5	6	7	8	9			
Zacatecas	1	6	1	5	0	0	0	0	0	0	0	0	6	0	0	0	6	0	100%		
Zacatecas	2	298	164	126	3	0	0	5	0	12	38	0	7	227	7	2	5	298	0	100%	
Zacatecas	3	11	9	2	0	0	0	0	0	3	6	0	0	2	0	0	0	11	0	100%	
Total	-	315																315	0	100.00%	

CÓDIGO	USO DE SUELO	CÓDIGO	CÓDIGO CIUDADANO
1	VIVIENDA HABITADA	1	CON INVITACIÓN ENTREGADA AL CIUDADANO EN CUESTIÓN
2	VIVIENDA DESHABITADA	2	CON INVITACIÓN ENTREGADA AL INFORMANTE ADECUADO
3	CAMBIO DE USO DE SUELO	3	AUSENCIA
4	CONSTRUCCIÓN	4	NEGATIVA
5	LOTE BALDÍO	5	CAMBIÓ DE DOMICILIO
6	DOMICILIO NO LOCALIZADO	6	FALLECIÓ
7	DOMICILIO LOCALIZADO EN OTRA GEOREFERENCIA	7	NO VIVE, NO LO CONOCEN O NUNCA HA VIVIDO AQUÍ
		9	NO LOCALIZADO POR CAUSA DEFINITIVA EN EL DOMICILIO

Respecto a los **315** ciudadanos por notificar, en el programa de Integración Seccional, por la Creación de Municipios y la Modificación de Límites Municipales, se obtuvieron los siguientes resultados:

59 notificaciones entregadas, de las cuales, **15** se entregaron al ciudadano en cuestión y **44** a un informante adecuado. Por otra parte, **256** notificaciones corresponden a notificaciones no entregadas por causa definitiva, estos son los resultados obtenidos al concluir el programa de notificación.

A continuación se muestra gráficamente el número de notificaciones por estatus de entrega.



PROCESO ELECTORAL FEDERAL 2012 COMPILADO DE NOTIFICACIONES TRABAJADAS EN ZACATECAS, POR ESTATUS CIUDADANO

