

# Prontuario de Información Electoral federal 2007





INSTITUTO FEDERAL ELECTORAL

Dr. Luis Carlos Ugalde Ramírez  
Consejero Presidente del Consejo General

Mtro. Arturo Sánchez Gutiérrez  
Consejero Electoral, Presidente de la Comisión  
de Organización Electoral del Consejo Electoral

Lic. Manuel López Bernal  
Secretario Ejecutivo

Prof. Miguel Angel Solís Rivas  
Director Ejecutivo de Organización Electoral

Prof. Gerardo Martínez  
Director de Estadística y Documentación Electoral

## INDICE GENERAL

### 5 PRESENTACIÓN

#### INTEGRACIÓN DE LOS ORGANOS DEL INSTITUTO FEDERAL ELECTORAL

- 6 ORGANOS DE DIRECCIÓN
- 6 ORGANOS EJECUTIVOS Y TÉCNICOS
- 6 ORGANOS DE VIGILANCIA

#### CONSEJEROS, DIRECTORES Y SECRETARIOS GENERALES DEL INSTITUTO FEDERAL ELECTORAL DE 1991 A 2003

- 7 PRESIDENTES DEL CONSEJO GENERAL
- 7 DIRECTORES GENERALES
- 7 SECRETARIOS GENERALES
- 7 SECRETARIOS EJECUTIVOS
- 7 CONSEJEROS MAGISTRADOS
- 8 CONSEJEROS CIUDADANOS
- 8 CONSEJEROS ELECTORALES

#### CONFORMACIÓN DE LOS CONSEJOS DEL IFE PARA EL PROCESO ELECTORAL FEDERAL

- 9 1991
- 10 1994
- 11 1997
- 12 2000
- 13 2003
- 14 2006

#### CARACTERÍSTICAS BASICAS DE LA ELECCIÓN DE LA ELECCIÓN DEL PODER EJECUTIVO Y LEGISLATIVO

- 15 PRESIDENTE DE LOS ESTADOS UNIDOS MEXICANOS
- 15 SENADORES
- 15 DIPUTADOS

#### PARTIDOS POLÍTICOS Y COALICIONES PARTICIPANTES EN LAS ELECCIONES FEDERALES DE 1991 A 2006

- 16 1991, 1994, 1997, 2000, 2003 Y 2006

#### AGRUPACIONES POLÍTICAS NACIONALES QUE CUENTAN CON REGISTRO OTORGADO POR EL IFE

- 17 AGRUPACIONES POLÍTICAS NACIONALES QUE OBTUVIERON SU REGISTRO EN 1997
- 17 AGRUPACIONES POLÍTICAS NACIONALES QUE OBTUVIERON SU REGISTRO EN 2002
- 18 AGRUPACIONES POLÍTICAS NACIONALES QUE OBTUVIERON SU REGISTRO EN 2005

#### CANDIDATOS CONTENDIENTES A LA PRESIDENCIA DE LA REPÚBLICA Y JEFE DE GOBIERNO DEL DISTRITO FEDERAL

- 20 CANDIDATOS CONTENDIENTES PARA LA PRESIDENCIA DE LA REPÚBLICA EN 1994, 2000 Y 2006
- 21 CANDIDATOS CONTENDIENTES A LA ELECCIÓN DE JEFE DE GOBIERNO DEL DISTRITO FEDERAL EN 1997 Y 2000

#### DISTRIBUCIÓN DE CIRCUNSCRIPCIONES PLURINOMINALES Y DISTRITOS ELECTORALES

- 22 DIPUTADOS DE REPRESENTACIÓN PROPORCIONAL 1991 Y 1994
- 23 DIPUTADOS DE REPRESENTACIÓN PROPORCIONAL 1997 Y 2003
- 24 DIPUTADOS DE REPRESENTACIÓN PROPORCIONAL 2006

#### CASILLAS APROBADAS POR LOS CONSEJOS DISTRITALES PARA LAS ELECCIONES FEDERALES

- 25 CASILLAS APROBADAS POR LOS CONSEJOS DISTRITALES PARA LAS ELECCIONES FEDERALES DE 1991 Y 1994
- 26 CASILLAS APROBADAS POR LOS CONSEJOS DISTRITALES PARA LAS ELECCIONES FEDERALES DE 1997 Y 2000
- 27 CASILLAS APROBADAS POR LOS CONSEJOS DISTRITALES PARA LAS ELECCIONES FEDERALES DE 2003 Y 2006
- 28 CASILLAS APROBADAS, INSTALADAS Y TIPOS DE DOMICILIO EN 2006
- 29 CASILLAS APROBADAS, NO INSTALADAS Y ANULADAS EN 2006
- 30 OBSERVADORES ELECTORALES ACREDITADOS EN 2000
- 30 OBSERVADORES ELECTORALES POR GÉNERO EN 2003
- 30 RANGOS DE EDAD DE OBSERVADORES ELECTORALES EN 2003
- 31 OBSERVADORES ELECTORALES EN 2006
- 31 RANGOS DE EDAD DE OBSERVADORES ELECTORALES EN 2006

**REPRESENTANTES DE PARTIDOS POLÍTICOS Y COALICIONES REGISTRADOS**

- 32 REGISTRADOS ANTE MESAS DIRECTIVAS DE CASILLA 2000
- 33 GENERALES REGISTRADOS EN 2000
- 34 REGISTRADOS ANTE MESAS DIRECTIVAS DE CASILLA 2003
- 35 GENERALES REGISTRADOS EN 2003
- 36 REGISTRADOS ANTE MESAS DIRECTIVAS DE CASILLA 2006
- 37 GENERALES REGISTRADOS EN 2006

**PARTICIPACIÓN CIUDADANA EN LAS ELECCIONES FEDERALES 1991-2006**

- 38 PARTICIPACIÓN CIUDADANA EN LAS ELECCIONES FEDERALES 1991
- 39 PARTICIPACIÓN CIUDADANA EN LAS ELECCIONES FEDERALES 1994
- 40 PARTICIPACIÓN CIUDADANA EN LAS ELECCIONES FEDERALES 1997
- 41 PARTICIPACIÓN CIUDADANA EN LAS ELECCIONES FEDERALES 2000
- 42 PARTICIPACIÓN CIUDADANA EN LAS ELECCIONES FEDERALES 2003
- 43 PARTICIPACIÓN CIUDADANA EN LAS ELECCIONES FEDERALES 2006

**DATOS DE LA REVISIÓN DE LAS RESOLUCIONES EMITIDAS POR EL TEPJF 1994 - 2006**

- 44 CASILLAS Y VOTOS ANULADOS POR ENTIDAD FEDERATIVA 1994-2003
- 45 DATOS DE LA REVISIÓN DE LAS RESOLUCIONES EMITIDAS POR EL TEPJF EN 2006
- 46 MEDIOS DE IMPUGNACIÓN 2006
- 46 RESULTADOS DE LA ELECCIÓN DE DIPUTADOS DE MAYORÍA RELATIVA 2006 CON LA AFECTACIÓN DE LAS CASILLAS ANULADAS
- 47 RESULTADOS DE LA ELECCIÓN DE DIPUTADOS DE REPRESENTACIÓN PROPORCIONAL 2006 CON LA AFECTACIÓN DE LAS CASILLAS ANULADAS
- 48 RESULTADOS DE LA ELECCIÓN DE SENADORES DE MAYORÍA RELATIVA 2006 CON LA AFECTACIÓN DE LAS CASILLAS ANULADAS
- 49 RESULTADOS DE LA ELECCIÓN DE SENADORES DE REPRESENTACIÓN PROPORCIONAL 2006 CON LA AFECTACIÓN DE LAS CASILLAS ANULADAS
- 50 RESULTADOS DE LA ELECCIÓN DE PRESIDENTE 2006 CON LA AFECTACIÓN DE LAS CASILLAS ANULADAS

**DIPUTADOS Y SENADORES OBTENIDOS POR PARTIDO POLÍTICO O COALICIÓN DE 1991-2006**

- 51 LEGISLADORES OBTENIDOS POR CADA PARTIDO POLÍTICO EN LAS ELECCIONES FEDERALES DE 1991
- 52 LEGISLADORES OBTENIDOS POR CADA PARTIDO POLÍTICO EN LAS ELECCIONES FEDERALES DE 1994
- 53 LEGISLADORES OBTENIDOS POR CADA PARTIDO POLÍTICO EN LAS ELECCIONES FEDERALES DE 1997
- 54 LEGISLADORES OBTENIDOS POR CADA PARTIDO POLÍTICO EN LAS ELECCIONES FEDERALES DE 2000
- 55 LEGISLADORES OBTENIDOS POR CADA PARTIDO POLÍTICO EN LAS ELECCIONES FEDERALES DE 2003
- 56 LEGISLADORES OBTENIDOS POR CADA PARTIDO POLÍTICO EN LAS ELECCIONES FEDERALES DE 2006

**INTEGRACIÓN DE LA ASAMBLEA DE REPRESENTANTES DEL DISTRITO FEDERAL**

- 57 INTEGRACIÓN DE LA ASAMBLEA DE REPRESENTANTES DEL DISTRITO FEDERAL 1991- 2000

**ELECCIONES EXTRAORDINARIAS 1991, 1994 Y 2003**

- 58 ELECCIONES FEDERALES EXTRAORDINARIAS DEL PROCESO DE 1991 Y 1994
- 59 ELECCIONES FEDERALES EXTRAORDINARIAS DEL PROCESO DE 2003

**VOTACIÓN DE LOS CIUDADANOS MEXICANOS RESIDENTES EN EL EXTRANJERO 2006**

- 60 NÚMERO DE PAQUETES POSTALES POR PAÍS
- 61 SOLICITUDES Y VOTOS REMITIDOS PARA SU ESCRUTINIO Y CÓMPUTO
- 62 REPRESENTANTES DE PARTIDOS POLITICOS Y COALICIONES Y REPRESENTANTES GENERALES
- 63 OBSERVADORES ELECTORALES Y VISITANTES EXTRANJEROS

## **Presentación**

El Prontuario de Información Electoral Federal 2007 tiene como objetivo principal ofrecer, en un solo espacio, información relevante de los procesos electorales federales celebrados de 1991 a 2006. Esta publicación pretende ser una fuente de consulta rápida para todas aquellas personas interesadas en la materia electoral, desde especialistas y actores políticos hasta público en general.

La información que contiene data de la creación del Instituto Federal Electoral a 2006. Incluye datos sobre los Consejeros Magistrados, Consejeros Ciudadanos y Consejeros Electorales que han integrado el Consejo General desde 1991 hasta la actualidad.

Este Prontuario incluye las listas de los partidos políticos y coaliciones que han participado en cada una de las elecciones federales celebradas de 1991 a 2006. También contiene los nombres de las Agrupaciones Políticas Nacionales cuentan actualmente con registro.

Para efectos comparativos, se presentan las últimas tres conformaciones distritales y de circunscripciones en que se ha dividido el territorio nacional para fines electorales.

Asimismo, se presenta el incremento de casillas electorales que los Consejos Distritales han aprobado para los diferentes procesos electorales federales de 1991, 1994, 1997, 2000, 2003 y 2006.

Aunada a la información anterior, se hace indispensable presentar estadística de la concurrencia de los ciudadanos a las urnas, por lo que se integraron tablas que reflejan la participación ciudadana en los procesos electorales federales que ha organizado Instituto Federal Electoral.

Se incluye el número de Senadores, Diputados y Asambleístas del Distrito Federal obtenidos por los distintos partidos políticos y coaliciones como resultado de la votación que obtuvieron. Esta información se acompaña de gráficas que muestran la composición de los órganos de representación popular de 1991 a 2006.

El prontuario también presenta los resultados electorales de las elecciones extraordinarias de 1991 en el distrito V de Coahuila; de 1994 celebradas en los distritos IV de Puebla y XXII de Veracruz y las de 2003 celebradas en el distrito 05 de Michoacán y en el distrito 06 de Coahuila.

Finalmente, se dedica un apartado para presentar estadísticas de la votación emitida por los mexicanos residentes en el extranjero para la elección de Presidente de los Estados Unidos Mexicanos, que por primera vez se recibió en el proceso electoral federal 2005-2006.

El Prontuario de Información Electoral Federal 2007 es un documento que concentra información electoral para facilitar su consulta. Los datos contenidos en él se han recopilado de diversas fuentes del Instituto Federal Electoral con el propósito de hacerles del conocimiento público.

## ÓRGANOS DE DIRECCIÓN DEL INSTITUTO FEDERAL ELECTORAL 2006

	<b>ÓRGANOS DE DIRECCIÓN</b>	<b>ÓRGANOS EJECUTIVOS Y TÉCNICOS</b>	<b>ÓRGANOS DE VIGILANCIA</b>
<b>NIVEL CENTRAL</b>	<p style="text-align: center;"><b>CONSEJO GENERAL</b></p> <ul style="list-style-type: none"> <li>- Consejero Presidente.</li> <li>- Consejeros Electorales (8).</li> <li>- Consejeros del Poder Legislativo (uno por cada grupo parlamentario con afiliación de partido en alguna de las Cámaras).</li> <li>- Representantes de los Partidos Políticos Nacionales (uno por cada partido político).</li> <li>- Secretario Ejecutivo.</li> </ul>	<p style="text-align: center;"><b>JUNTA GENERAL EJECUTIVA</b></p> <ul style="list-style-type: none"> <li>- Presidente del Consejo.</li> <li>- Secretario Ejecutivo.</li> <li>- Director Ejecutivo del Registro Federal de Electores.</li> <li>- Director Ejecutivo de Prerrogativas y Partidos Políticos.</li> <li>- Director Ejecutivo de Organización Electoral.</li> <li>- Director Ejecutivo del Servicio Profesional Electoral.</li> <li>- Director Ejecutivo de Capacitación Electoral y Educación Cívica.</li> <li>- Director Ejecutivo de Administración.</li> </ul>	<p style="text-align: center;"><b>COMISIÓN NACIONAL DE VIGILANCIA</b></p> <ul style="list-style-type: none"> <li>- Director Ejecutivo del Registro Federal de Electores (Presidente).</li> <li>- Secretario, (designado por el Presidente).</li> <li>- Representantes de los Partidos Políticos Nacionales (un titular y un suplente por cada uno de los partidos).</li> <li>- Representante del Instituto Nacional de Estadística, Geografía e Informática.</li> </ul>
<b>NIVEL DELEGACIONAL (POR CADA ENTIDAD FEDERATIVA)</b>	<p style="text-align: center;"><b>CONSEJO LOCAL</b></p> <p>(Se integran para funcionar durante el Proceso Electoral Federal).</p> <ul style="list-style-type: none"> <li>- Consejero Presidente. (Vocal Ejecutivo Local)</li> <li>- Consejeros Electorales (6).</li> <li>- Representantes de los Partidos Políticos Nacionales. (uno por cada partido político o coalición).</li> <li>- Vocal de Organización Electoral.*</li> <li>- Vocal de Capacitación Electoral.*</li> <li>- Vocal del Registro Federal de Electores.*</li> <li>- Secretario del Consejo. (Vocal Secretario Local).*</li> </ul>	<p style="text-align: center;"><b>JUNTA LOCAL EJECUTIVA</b></p> <ul style="list-style-type: none"> <li>- Vocal Ejecutivo.</li> <li>- Vocal Secretario.</li> <li>- Vocal de Organización Electoral.</li> <li>- Vocal de Capacitación Electoral y Educación Cívica.</li> <li>- Vocal del Registro Federal de Electores.</li> </ul>	<p style="text-align: center;"><b>COMISIÓN LOCAL DE VIGILANCIA</b></p> <ul style="list-style-type: none"> <li>- Vocal Local del Registro Federal de Electores (Presidente).</li> <li>- Representantes de los Partidos Políticos Nacionales (un titular y un suplente por cada uno de los partidos).</li> <li>- Secretario.</li> </ul>
<b>NIVEL SUBDELEGACIONAL (POR CADA DISTRITO ELECTORAL UNINOMINAL)</b>	<p style="text-align: center;"><b>CONSEJOS DISTRITALES</b></p> <p>(Se integran para funcionar durante el Proceso Electoral Federal).</p> <ul style="list-style-type: none"> <li>- Consejero Presidente (Vocal Ejecutivo Distrital).</li> <li>- Consejeros Electorales (6).</li> <li>- Representantes de los Partidos Políticos Nacionales (uno por cada partido político o coalición).</li> <li>- Vocal de Organización Electoral.*</li> <li>- Vocal de Capacitación Electoral y Educación Cívica.*</li> <li>- Vocal del Registro Federal de Electores.*</li> <li>- Secretario del Consejo. (Vocal Secretario Distrital).*</li> </ul>	<p style="text-align: center;"><b>JUNTA DISTRITAL EJECUTIVA</b></p> <ul style="list-style-type: none"> <li>- Vocal Ejecutivo.</li> <li>- Vocal Secretario.</li> <li>- Vocal de Organización Electoral.</li> <li>- Vocal de Capacitación Electoral y Educación Cívica.</li> <li>- Vocal del Registro Federal de Electores.</li> </ul>	<p style="text-align: center;"><b>COMISIÓN DISTRITAL DE VIGILANCIA</b></p> <ul style="list-style-type: none"> <li>- Vocal Distrital del Registro Federal de Electores (Presidente).</li> <li>- Representantes de los Partidos Políticos Nacionales (un titular y un suplente de partido).</li> <li>- Secretario.</li> </ul>
<b>NIVEL SECCIONAL (UNA COMO MÍNIMO EN CADA SECCIÓN)</b>	<p style="text-align: center;"><b>MESA DIRECTIVA DE CASILLA</b></p> <p>(Se integran para funcionar el día de la jornada electoral).</p> <p>Ciudadanos Funcionarios de Casilla: 1</p> <ul style="list-style-type: none"> <li>- Presidente, 1 secretario, 2 escrutadores y 3 suplentes generales.</li> <li>- Representantes de los Partidos Políticos Nacionales (dos propietarios y un suplente de cada partido político o coalición).</li> </ul>		

\* Concurren con voz pero sin voto.

**PRESIDENTES DEL CONSEJO GENERAL (1990 A LA FECHA)**

NOMBRE	FECHA DE INICIO	FECHA DE CONCLUSIÓN
Lic. Fernando Gutiérrez Barrios	11 de octubre de 1990	30 de enero de 1992
Lic. José Patrocinio González Blanco Garrido	13 de enero de 1993	7 de enero de 1994
Dr. Jorge Carpizo McGregor	27 de enero de 1994	25 de noviembre de 1994
Lic. Esteban Moctezuma Barragán	20 de enero de 1995	17 de abril de 1995
Lic. Emilio Chuayffet Chemor	29 de septiembre de 1995	10 de octubre de 1996
Mtro. José Woldenberg Karakowsky	31 de octubre de 1996	31 de octubre de 2003
Dr. Luis Carlos Ugalde Ramírez	3 de noviembre de 2003	A la fecha

**DIRECTORES GENERALES (1990 – 1996)**

NOMBRE	FECHA DE INICIO	FECHA DE CONCLUSIÓN
Lic. Emilio Chuayffet Chemor	11 de octubre de 1990	13 de enero de 1993
Lic. Arturo Núñez Jiménez	13 de enero de 1993	9 de diciembre de 1994
Lic. Agustín Ricoy Saldaña (encargado)	9 de diciembre de 1994	10 de octubre de 1996

**SECRETARIOS GENERALES (1990 – 1996)**

NOMBRE	FECHA DE INICIO	FECHA DE CONCLUSIÓN
Lic. Arturo Ruíz de Chávez	16 de octubre de 1990	9 de septiembre de 1993
Lic. Agustín Ricoy Saldaña	9 de septiembre de 1993	10 de octubre de 1996

**SECRETARIOS EJECUTIVOS (1996 A LA FECHA)**

NOMBRE	FECHA DE INICIO	FECHA DE CONCLUSIÓN
Lic. Felipe Solís Acero	31 de octubre de 1996	30 de enero de 1998
Lic. Fernando Zertuche Muñoz	7 de abril de 1998	29 de febrero de 2004
Mtra. María del Carmen Alanís Figueroa	1 de marzo de 2004	30 de septiembre de 2005
Lic. Manuel López Bernal	6 de octubre de 2005	A la fecha

**CONSEJEROS MAGISTRADOS (1990 – 1994)**

NOMBRE	FECHA DE INICIO	FECHA DE CONCLUSIÓN
Lic. Sonia Alcántara Magos	11 de octubre de 1990	27 de septiembre de 1991
Lic. Manuel Barquín Álvarez	11 de octubre de 1990	18 de mayo de 1994
Lic. Luis Espinosa Gorozpe	11 de octubre de 1990	18 de mayo de 1994
Dr. Germán Pérez Fernández del Castillo	11 de octubre de 1990	17 de marzo de 1994
Dra. Olga Hernández Espíndola	11 de octubre de 1990	18 de mayo de 1994
Lic. Luis Tirado Ledezma	11 de octubre de 1990	18 de mayo de 1994
Lic. Luis Carballo Balvarena	27 de septiembre de 1991	18 de mayo de 1994

**CONSEJEROS CIUDADANOS (1994 – 1996)**

NOMBRE	FECHA DE INICIO	FECHA DE CONCLUSIÓN
Mtro. José Woldenberg Karakowsky	3 de junio de 1994	10 de octubre de 1996
Mtro. Santiago Creel Miranda	3 de junio de 1994	10 de octubre de 1996
Mtro. José Agustín Ortiz Pinchetti	3 de junio de 1994	10 de octubre de 1996
Lic. Miguel Ángel Granados Chapa	3 de junio de 1994	10 de octubre de 1996
Dr. Ricardo Pozas Horcasitas	3 de junio de 1994	10 de octubre de 1996
Lic. Fernando Zertuche Muñoz	3 de junio de 1994	10 de octubre de 1996

**CONSEJEROS ELECTORALES (1996 – 2003)**

NOMBRE	FECHA DE INICIO	FECHA DE CONCLUSIÓN
Mtro. José Woldenberg Karakowsky (Consejero Presidente)	31 de octubre de 1996	31 de octubre de 2003
Dr. José Barragán Barragán	31 de octubre de 1996	31 de octubre de 2003
Lic. Jesús Cantú Escalante	31 de octubre de 1996	31 de octubre de 2003
Dr. Jaime Cárdenas Gracia	31 de octubre de 1996	31 de octubre de 2003
Mtro. Alonso Lujambio Irazábal	31 de octubre de 1996	31 de octubre de 2003
Dr. Mauricio Merino Huerta	31 de octubre de 1996	31 de octubre de 2003
Mtro. Juan Molinar Horcasitas	31 de octubre de 1996	30 de noviembre de 2000
Dra. Jacqueline Peschard Mariscal	31 de octubre de 1996	31 de octubre de 2003
Dr. Emilio Zebadúa González	31 de octubre de 1996	30 de noviembre de 2000
Lic. Gastón Luken Garza	11 de diciembre de 2000	31 de octubre de 2003
Lic. Virgilio Rivera Delgadillo	11 de diciembre de 2000	31 de octubre de 2003

**CONSEJEROS ELECTORALES (2003 A LA FECHA)**

NOMBRE	PERÍODO	
Dr. Luis Carlos Ugalde Ramírez (Consejero Presidente)	3 de noviembre de 2003	A la fecha
Mtro. Andrés Albo Márquez	3 de noviembre de 2003	A la fecha
Mtro. Virgilio Andrade Martínez	3 de noviembre de 2003	A la fecha
Lic. Marco Antonio Gómez Alcántar	3 de noviembre de 2003	A la fecha
Mtra. María Teresa de Jesús González Luna Corvera	3 de noviembre de 2003	A la fecha
Lic. Luisa Alejandra Latapí Renner	3 de noviembre de 2003	A la fecha
Mtra. María Lourdes del Refugio López Flores	3 de noviembre de 2003	A la fecha
Rodrigo Morales Manzanares	3 de noviembre de 2003	A la fecha
Mtro. Arturo Sánchez Gutiérrez	3 de noviembre de 2003	A la fecha



## CONFORMACIÓN DE LOS CONSEJOS DEL IFE PARA EL PROCESO ELECTORAL FEDERAL 1991

NÚMERO DE INTEGRANTES	CONSEJO GENERAL 26	CONSEJOS LOCALES 25	CONSEJOS DISTRITALES 25
<b>CON DERECHO A VOZ Y VOTO</b>	<b>22</b>	<b>21</b>	<b>21</b>
	<ul style="list-style-type: none"> <li>- Presidente del Consejo (Consejero del poder Ejecutivo – Secretario de Gobernación).</li> <li>-Consejeros Magistrados (6).</li> <li>-Consejeros del Poder Legislativo (4 dos Senadores y dos Diputados).</li> <li>-Representante del Partido Acción Nacional (2).</li> <li>-Representante del Partido Revolucionario Institucional (4).</li> <li>-Representante del Partido Popular Socialista (1).</li> <li>-Partido de la Revolución Democrática (1).</li> <li>-Partido del Frente Cardenista de Reconstrucción Nacional (1).</li> <li>-Partido Auténtico de la Revolución Mexicana (1).</li> <li>-Partido Demócrata Mexicano (1).</li> </ul>	<ul style="list-style-type: none"> <li>-Presidente del Consejo (Vocal Ejecutivo de la Junta Local).</li> <li>-Consejeros Ciudadanos (6 propietarios y 6 suplentes).</li> <li>-Consejero Vocal de Organización Electoral.</li> <li>-Consejero vocal del Registro Federal de Electores.</li> <li>Consejero Vocal de Capacitación Electoral y Educación Cívica.</li> <li>-Representante del Partido Acción Representante del Partido Acción Nacional (2).</li> <li>-Representante del Partido Revolucionario Institucional (4).</li> <li>-Representante del Partido Popular Socialista (1).</li> <li>-Partido de la Revolución Democrática (1).</li> <li>-Partido del Frente Cardenista de Reconstrucción Nacional (1).</li> <li>-Partido Auténtico de la Revolución Mexicana (1).</li> <li>-Partido Demócrata Mexicano (1).</li> </ul>	<ul style="list-style-type: none"> <li>-Presidente del Consejo (Vocal Ejecutivo de la Junta Distrital).</li> <li>-Consejeros Ciudadanos (6 propietarios y 6 suplentes).</li> <li>-Consejero Vocal de Organización Electoral.</li> <li>-Consejero vocal del Registro Federal de Electores.</li> <li>Consejero Vocal de Capacitación Electoral y Educación Cívica.</li> <li>-Representante del Partido Acción Representante del Partido Acción Nacional (2).</li> <li>-Representante del Partido Revolucionario Institucional (4).</li> <li>-Representante del Partido Popular Socialista (1).</li> <li>-Partido de la Revolución Democrática (1).</li> <li>-Partido del Frente Cardenista de Reconstrucción Nacional (1).</li> <li>-Partido Auténtico de la Revolución Mexicana (1).</li> <li>-Partido Demócrata Mexicano (1).</li> </ul>
<b>CON DERECHO A VOZ, SIN VOTO</b>	<b>4</b>	<b>4</b>	<b>4</b>
	<ul style="list-style-type: none"> <li>-Partido Revolucionario de los Trabajadores (1).</li> <li>-Partido Ecologista de México (1).</li> <li>-Partido del Trabajo (1).</li> <li>-Secretario Ejecutivo</li> </ul>	<ul style="list-style-type: none"> <li>-Partido Revolucionario de los Trabajadores (1).</li> <li>-Partido Ecologista de México (1).</li> <li>-Partido del Trabajo (1).</li> <li>-Secretario Ejecutivo (Vocal Secretario de la Junta Local)</li> </ul>	<ul style="list-style-type: none"> <li>-Partido Revolucionario de los Trabajadores (1).</li> <li>-Partido Ecologista de México (1).</li> <li>-Partido del Trabajo (1).</li> <li>-Secretario Ejecutivo (Vocal Secretario de la Junta Distrital)</li> </ul>

## CONFORMACIÓN DE LOS CONSEJOS DEL IFE PARA EL PROCESO ELECTORAL FEDERAL 1994

NÚMERO DE INTEGRANTES	CONSEJO GENERAL 22		CONSEJOS LOCALES 20		CONSEJOS DISTRITALES 20	
<b>CON DERECHO A VOZ Y VOTO</b>	11	<ul style="list-style-type: none"> <li>- Presidente del Consejo. (Secretario de Gobernación)</li> <li>-Consejeros Ciudadanos (6).</li> <li>-Consejeros del Poder Legislativo (4).</li> </ul>	7	<ul style="list-style-type: none"> <li>- Presidente del Consejo (Vocal Ejecutivo).</li> <li>- Consejeros Ciudadanos (6).</li> </ul>	7	<ul style="list-style-type: none"> <li>- Presidente del Consejo (Vocal Ejecutivo).</li> <li>- Consejeros Ciudadanos (6).</li> </ul>
<b>CON DERECHO A VOZ, SIN VOTO</b>	11	<ul style="list-style-type: none"> <li>-Representante del Partido Acción Nacional (PAN).</li> <li>-Representante del Partido Revolucionario Institucional (PRI).</li> <li>-Representante del Partido Popular Socialista (PPS).</li> <li>-Partido de la Revolución Democrática (PRD).</li> <li>-Partido del Frente Cardenista de Reconstrucción Nacional (PFCRN).</li> <li>-Partido Autentico de la Revolución Mexicana (PARM).</li> <li>-Partido Demócrata Mexicano (PDM).</li> <li>-Partido del Trabajo (PT).</li> <li>-Partido Verde Ecologista de México (PVEM).</li> <li>- Director General (CONCURRE).</li> <li>-Secretario Ejecutivo (CONCURRE).</li> </ul>	13	<ul style="list-style-type: none"> <li>-Representante del Partido Acción Nacional (PAN).</li> <li>-Representante del Partido Revolucionario Institucional (PRI).</li> <li>-Representante del Partido Popular Socialista (PPS).</li> <li>-Partido de la Revolución Democrática (PRD).</li> <li>-Partido del Frente Cardenista de Reconstrucción Nacional (PFCRN).</li> <li>-Partido Autentico de la Revolución Mexicana (PARM).</li> <li>-Partido Demócrata Mexicano (PDM).</li> <li>-Partido del Trabajo (PT).</li> <li>-Partido Verde Ecologista de México (PVEM).</li> <li>-Secretario del Consejo.</li> <li>-Vocal del Registro Federal de Electores. (CONCURRE)</li> <li>-Vocal de Organización Electoral. (CONCURRE)</li> <li>-Vocal de Capacitación Electoral y Educación Cívica. (CONCURRE)</li> </ul>	13	<ul style="list-style-type: none"> <li>-Representante del Partido Acción Nacional (PAN).</li> <li>-Representante del Partido Revolucionario Institucional (PRI).</li> <li>-Representante del Partido Popular Socialista (PPS).</li> <li>-Partido de la Revolución Democrática (PRD).</li> <li>-Partido del Frente Cardenista de Reconstrucción Nacional (PFCRN).</li> <li>-Partido Autentico de la Revolución Mexicana (PARM).</li> <li>-Partido Demócrata Mexicano (PDM).</li> <li>-Partido del Trabajo (PT).</li> <li>-Partido Verde Ecologista de México (PVEM).</li> <li>-Secretario del Consejo.</li> <li>-Vocal del Registro Federal de Electores. (CONCURRE)</li> <li>-Vocal de Organización Electoral. (CONCURRE)</li> <li>-Vocal de Capacitación Electoral y Educación Cívica. (CONCURRE)</li> </ul>

## CONFORMACIÓN DE LOS CONSEJOS DEL IFE PARA EL PROCESO ELECTORAL FEDERAL 1997

NÚMERO DE INTEGRANTES	CONSEJO GENERAL 22		CONSEJOS LOCALES 21		CONSEJOS DISTRITALES 21	
<b>CON DERECHO A VOZ Y VOTO</b>	<b>9</b>	<ul style="list-style-type: none"> <li>-Consejero Presidente.</li> <li>-Consejeros Electorales (8).</li> </ul>	<b>7</b>	<ul style="list-style-type: none"> <li>-Consejero Presidente.</li> <li>-Consejeros Electorales (6).</li> </ul>	<b>7</b>	<ul style="list-style-type: none"> <li>-Consejero Presidente.</li> <li>-Consejeros Electorales (6).</li> </ul>
<b>CON DERECHO A VOZ, SIN VOTO</b>	<b>13</b>	<ul style="list-style-type: none"> <li>-Consejeros del Poder Legislativo (2).</li> <li>-Representante del Partido Acción Nacional (PAN).</li> <li>-Representante del Partido Revolucionario Institucional (PRI).</li> <li>-Representante del Partido Popular Socialista (PPS).</li> <li>-Partido de la Revolución Democrática (PRD).</li> <li>-Partido del Frente Cardenista de Reconstrucción Nacional (PFCRN).</li> <li>-Partido Auténtico de la Revolución Mexicana (PARM).</li> <li>-Partido Demócrata Mexicano (PDM).</li> <li>-Partido Revolucionario de los Trabajadores (PRT).</li> <li>-Partido Ecologista de México (PEM).</li> <li>-Partido del Trabajo (PT).</li> <li>-Secretario Ejecutivo (CONCURRE).</li> </ul>	<b>14</b>	<ul style="list-style-type: none"> <li>-Representante del Partido Acción Nacional (PAN).</li> <li>-Representante del Partido Revolucionario Institucional (PRI).</li> <li>-Representante del Partido Popular Socialista (PPS).</li> <li>-Partido de la Revolución Democrática (PRD).</li> <li>-Partido del Frente Cardenista de Reconstrucción Nacional (PFCRN).</li> <li>-Partido Auténtico de la Revolución Mexicana (PARM).</li> <li>-Partido Demócrata Mexicano (PDM).</li> <li>-Partido Revolucionario de los Trabajadores (PRT).</li> <li>-Partido Ecologista de México (PEM).</li> <li>-Partido del Trabajo (PT).</li> <li>-Secretario Ejecutivo.</li> <li>-Vocal del Registro Federal de Electores. (CONCURRE)</li> <li>-Vocal de Organización Electoral. (CONCURRE)</li> <li>-Vocal de Capacitación Electoral y Educación Cívica. (CONCURRE)</li> </ul>	<b>14</b>	<ul style="list-style-type: none"> <li>-Representante del Partido Acción Nacional (PAN).</li> <li>-Representante del Partido Revolucionario Institucional (PRI).</li> <li>-Representante del Partido Popular Socialista (PPS).</li> <li>-Partido de la Revolución Democrática (PRD).</li> <li>-Partido del Frente Cardenista de Reconstrucción Nacional (PFCRN).</li> <li>-Partido Auténtico de la Revolución Mexicana (PARM).</li> <li>-Partido Demócrata Mexicano (PDM).</li> <li>-Partido Revolucionario de los Trabajadores (PRT).</li> <li>-Partido Ecologista de México (PEM).</li> <li>-Partido del Trabajo (PT).</li> <li>-Secretario Ejecutivo.</li> <li>-Vocal del Registro Federal de Electores. (CONCURRE)</li> <li>-Vocal de Organización Electoral. (CONCURRE)</li> <li>-Vocal de Capacitación Electoral y Educación Cívica. (CONCURRE)</li> </ul>

## CONFORMACIÓN DE LOS CONSEJOS DEL IFE PARA EL PROCESO ELECTORAL FEDERAL 2000

NÚMERO DE INTEGRANTES	CONSEJO GENERAL 20		CONSEJOS LOCALES 17		CONSEJOS DISTRITALES 17	
<b>CON DERECHO A VOZ Y VOTO</b>	<b>9</b>	<ul style="list-style-type: none"> <li>-Consejero Presidente.</li> <li>-Consejeros Electorales (8).</li> </ul>	<b>7</b>	<ul style="list-style-type: none"> <li>Consejero Presidente.</li> <li>-Consejeros Electorales (6).</li> </ul>	<b>7</b>	<ul style="list-style-type: none"> <li>-Consejero Presidente.</li> <li>-Consejeros Electorales (6).</li> </ul>
<b>CON DERECHO A VOZ, SIN VOTO</b>	<b>11</b>	<ul style="list-style-type: none"> <li>-Consejeros del Poder Legislativo (4).</li> <li>-Representante de la Coalición Alianza por el Cambio (PAN, PVEM).</li> <li>-Representante del Partido Revolucionario Institucional (PRI).</li> <li>-Representante de la Coalición Alianza por México (PRD, PT, PAS, CONVERGENCIA, PSN).</li> <li>-Partido de Centro Democrático.</li> <li>-Partido Auténtico de la Revolución Mexicana.</li> <li>-Democracia Social Partido Político Nacional.</li> <li>-Secretario Ejecutivo</li> </ul>	<b>10</b>	<ul style="list-style-type: none"> <li>-Representante de la Coalición Alianza por el Cambio (PAN, PVEM).</li> <li>-Representante del Partido Revolucionario Institucional (PRI).</li> <li>-Representante de la Coalición Alianza por México (PRD, PT, PAS, CONVERGENCIA, PSN).</li> <li>-Partido de Centro Democrático.</li> <li>-Partido Auténtico de la Revolución Mexicana.</li> <li>-Democracia Social Partido Político Nacional.</li> <li>-Secretario del Consejo.</li> <li>-Vocal del Registro Federal de Electores. (CONCURRE)</li> <li>-Vocal de Organización Electoral. (CONCURRE)</li> <li>-Vocal de Capacitación Electoral y Educación Cívica. (CONCURRE)</li> </ul>	<b>10</b>	<ul style="list-style-type: none"> <li>-Representante de la Coalición Alianza por el Cambio (PAN, PVEM).</li> <li>-Representante del Partido Revolucionario Institucional (PRI).</li> <li>-Representante de la Coalición Alianza por México (PRD, PT, PAS, CONVERGENCIA, PSN).</li> <li>-Partido de Centro Democrático.</li> <li>-Partido Auténtico de la Revolución Mexicana.</li> <li>-Democracia Social Partido Político Nacional.</li> <li>-Secretario del Consejo.</li> <li>-Vocal del Registro Federal de Electores. (CONCURRE)</li> <li>-Vocal de Organización Electoral. (CONCURRE)</li> <li>-Vocal de Capacitación Electoral y Educación Cívica. (CONCURRE)</li> </ul>

## CONFORMACIÓN DE LOS CONSEJOS DEL IFE PARA EL PROCESO ELECTORAL FEDERAL 2003

NÚMERO DE INTEGRANTES	CONSEJO GENERAL 25		CONSEJOS LOCALES 23		CONSEJOS DISTRITALES 23	
<b>CON DERECHO A VOZ Y VOTO</b>	<b>9</b>	-Consejero Presidente. -Consejeros Electorales (8).	<b>7</b>	-Consejero Presidente. -Consejeros Electorales (6).	<b>7</b>	-Consejero Presidente. -Consejeros Electorales (6).
<b>CON DERECHO A VOZ, SIN VOTO</b>	<b>16</b>	-Consejeros del Poder Legislativo (4). Representantes de los Partidos Políticos Nacionales o Coaliciones: -Partido Acción Nacional. -Partido Revolucionario Institucional. -Partido de la Revolución Democrática. -Partido del Trabajo. -Partido Verde Ecologista de México. -Convergencia. -Partido de la Sociedad Nacionalista. -Partido Alianza Social. -México Posible. -Partido Liberal Mexicano. -Fuerza Ciudadana. -Secretario Ejecutivo.	<b>16</b>	Representantes de los Partidos Políticos Nacionales o Coaliciones: -Partido Acción Nacional. -Partido Revolucionario Institucional. -Partido de la Revolución Democrática. -Partido del Trabajo. -Partido Verde Ecologista de México. -Convergencia. -Partido de la Sociedad Nacionalista. -Partido Alianza Social. -México Posible. -Partido Liberal Mexicano. -Fuerza Ciudadana. -Coalición Alianza para Todos (PRI-PVEM).* -Secretario del Consejo. -Vocal del Registro Federal de Electores. (CONCURRE) -Vocal de Organización Electoral. (CONCURRE) -Vocal de Capacitación Electoral y Educación Cívica. (CONCURRE)	<b>16</b>	Representantes de los Partidos Políticos Nacionales o Coaliciones: -Partido Acción Nacional. -Partido Revolucionario Institucional. -Partido de la Revolución Democrática. -Partido del Trabajo. -Partido Verde Ecologista de México. -Convergencia. -Partido de la Sociedad Nacionalista. -Partido Alianza Social. -México Posible. -Partido Liberal Mexicano. -Fuerza Ciudadana. -Coalición Alianza para Todos (PRI-PVEM).* -Secretario del Consejo. -Vocal del Registro Federal de Electores. (CONCURRE) -Vocal de Organización Electoral. (CONCURRE) -Vocal de Capacitación Electoral y Educación Cívica. (CONCURRE)

\* La coalición "Alianza para Todos" participó sólo en 97 distritos de 11 entidades Federativas.

## CONFORMACIÓN DE LOS CONSEJOS DEL IFE PARA EL PROCESO ELECTORAL FEDERAL DE 2006

NÚMERO DE INTEGRANTES	CONSEJO GENERAL 20		CONSEJOS LOCALES 16		CONSEJOS DISTRITALES 16	
<b>CON DERECHO A VOZ Y VOTO</b>	<b>9</b>	Consejero Presidente. Consejeros Electorales (8).	<b>7</b>	Consejero Presidente. Consejeros Electorales (6).	<b>7</b>	Consejero Presidente. Consejeros Electorales (6).
<b>CON DERECHO A VOZ, SIN VOTO</b>	<b>11</b>	Consejeros del Poder Legislativo (5). Representantes de los Partidos Políticos Nacionales o Coaliciones: -Partido Acción Nacional. -Alianza por México (PRI-PVEM). -Alianza por el Bien de Todos (PRD, PT y CONV.). -Nueva Alianza. -Alternativa Social Demócrata y Campesina. -Secretario Ejecutivo.	<b>9</b>	Representantes de los Partidos Políticos Nacionales o Coaliciones: -Partido Acción Nacional. -Alianza por México (PRI-PVEM). -Alianza por el Bien de Todos (PRD, PT y CONV.). -Nueva Alianza. -Alternativa Social Demócrata y Campesina. -Secretario del Consejo -Vocal del Registro Federal de Electores. (CONCURRE) -Vocal de Organización Electoral. (CONCURRE) -Vocal de Capacitación Electoral y Educación Cívica. (CONCURRE)	<b>9</b>	Representantes de los Partidos Políticos Nacionales o Coaliciones: -Partido Acción Nacional. -Alianza por México (PRI-PVEM). -Alianza por el Bien de Todos (PRD, PT y CONV.). -Nueva Alianza. -Alternativa Social Demócrata y Campesina. -Secretario del Consejo. -Vocal del Registro Federal de Electores. (CONCURRE) -Vocal de Organización Electoral. (CONCURRE) -Vocal de Capacitación Electoral y Educación Cívica. (CONCURRE)

## CARACTERÍSTICAS BÁSICAS DE LA ELECCIÓN DEL TITULAR DEL PODER EJECUTIVO Y DE LOS MIEMBROS DEL PODER LEGISLATIVO

CARGOS	PRESIDENTE DE LOS ESTADOS UNIDOS MEXICANOS  UN INDIVIDUO	SENADORES  128 LEGISLADORES	DIPUTADOS  500 LEGISLADORES
<b>CARACTERÍSTICAS</b>			
<b>PRINCIPIO DE ELECCIÓN</b>	Mayoría Relativa	Mayoría Relativa 64 Primera Minoría 32 Representación Proporcional 32	Mayoría Relativa 300 Representación Proporcional 200
<b>ÁMBITO DE LA ELECCIÓN</b>	Nacional	Entidad Federativa (Mayoría Relativa y Primera Minoría) 96 Una Circunscripción Nacional (Representación Proporcional) 32	Distrito Uninominal (Mayoría Relativa) 300 Cinco Circunscripciones Plurinominales (Representación Proporcional) 40 en cada una 200
<b>DURACIÓN DEL CARGO</b>	Seis Años	Seis Años	Tres Años
<b>REQUISITOS BÁSICOS PARA SER CANDIDATO AL CARGO</b>	<p>-Ser ciudadano mexicano por nacimiento, en pleno goce de sus derechos, e hijo de padre o madre mexicanos y haber residido en el país al menos durante veinte años; (art. 82 Constitucional).</p> <p>-Tener 35 años cumplidos.</p> <p>-Residencia efectiva en el país de un año al día de la elección.</p> <p>-No pertenecer al Estado eclesiástico ni ser ministro de algún culto;</p> <p>-No estar en servicio activo, en caso de pertenecer al Ejército, seis meses antes del día de la elección;</p> <p>-No ser Secretario o subsecretario de Estado, Jefe o Secretario General del departamento administrativo, Procurador General de la República ni Gobernador de algún Estado, a menos de que se separe de su puesto seis meses antes del día de la elección.</p> <p>-No estar comprendido en alguna de las causas de incapacidad establecidas en el artículo 83 de la Constitución.</p>	<p>-Ser ciudadano mexicano por nacimiento.</p> <p>-Tener 25 años cumplidos.</p> <p>-Estar inscrito en el Registro Federal de Electores y contar con Credencial para Votar con fotografía.</p> <p>-Ser originario del Estado en que se haga la elección o vecino de él con residencia efectiva de más de seis meses anteriores a la fecha de ella.</p> <p>-No estar en servicio activo en el Ejército Federal ni tener mando en la policía o gendarmería rural en el distrito donde se haga la elección, cuando menos 90 días antes de ella.</p> <p>-No ser Secretario o Subsecretario de Estado, ni Ministro de la Suprema Corte de Justicia de la Nación, a menos que se separe definitivamente de sus funciones 90 días antes de la elección, en el caso de los primeros y dos años, en el caso de los ministros.</p> <p>-No ser ministro de algún culto religioso.</p> <p>-No estar comprendido en alguna de las incapacidades que señala el artículo 59 de la Constitución.</p>	<p>-Ser ciudadano mexicano por nacimiento.</p> <p>-Tener 21 años cumplidos.</p> <p>-Estar inscrito en el Registro Federal de Electores y contar con Credencial para Votar con fotografía.</p> <p>-Ser originario del Estado en que se haga la elección o vecino de él con residencia efectiva de más de seis meses anteriores a la fecha de ella.</p> <p>-No estar en servicio activo en el Ejército Federal ni tener mando en la policía o gendarmería rural en el distrito donde se haga la elección, cuando menos 90 días antes de ella.</p> <p>-No ser Secretario o Subsecretario de Estado, ni Ministro de la Suprema Corte de Justicia de la Nación, a menos que se separe definitivamente de sus funciones 90 días antes de la elección, en el caso de los primeros y dos años, en el caso de los ministros.</p> <p>-No ser ministro de algún culto religioso.</p> <p>-No estar comprendido en alguna de las incapacidades que señala el artículo 59 de la Constitución.</p>
<b>POSIBILIDAD DE REELECCIÓN</b>	Ninguna	No en el periodo inmediato	No en el periodo inmediato

**PARTIDOS POLÍTICOS Y COALICIONES  
PARTICIPANTES EN LAS ELECCIONES FEDERALES DE 1991 A 2006**

**1991**

PARTIDO ACCIÓN NACIONAL	PARTIDO REVOLUCIONARIO INSTITUCIONAL	PARTIDO POPULAR SOCIALISTA
PARTIDO DE LA REVOLUCIÓN DEMOCRÁTICA	PARTIDO DEL FRENTE CARDENISTA DE RECONSTRUCCIÓN NACIONAL	PARTIDO AUTÉNTICO DE LA REVOLUCIÓN MEXICANA
PARTIDO DEMÓCRATA MEXICANO	PARTIDO REVOLUCIONARIO DE LOS TRABAJADORES	PARTIDO ECOLOGISTA DE MÉXICO
PARTIDO DEL TRABAJO		

**1994**

PARTIDO ACCIÓN NACIONAL	PARTIDO REVOLUCIONARIO INSTITUCIONAL	PARTIDO POPULAR SOCIALISTA
PARTIDO DE LA REVOLUCIÓN DEMOCRÁTICA	PARTIDO DEL FRENTE CARDENISTA DE RECONSTRUCCIÓN NACIONAL	PARTIDO AUTÉNTICO DE LA REVOLUCIÓN MEXICANA
PARTIDO DEMÓCRATA MEXICANO	PARTIDO DEL TRABAJO	PARTIDO VERDE ECOLOGISTA DE MÉXICO

**1997**

PARTIDO ACCIÓN NACIONAL	PARTIDO REVOLUCIONARIO INSTITUCIONAL	PARTIDO DE LA REVOLUCIÓN DEMOCRÁTICA
PARTIDO CARDENISTA	PARTIDO DEL TRABAJO	PARTIDO VERDE ECOLOGISTA DE MÉXICO
PARTIDO POPULAR SOCIALISTA	PARTIDO DEMÓCRATA MEXICANO	

**2000**

COALICIÓN ALIANZA POR EL CAMBIO (PAN, PVEM)	PARTIDO REVOLUCIONARIO INSTITUCIONAL
COALICIÓN ALIANZA POR MÉXICO (PRD, PT, PAS, CONVERGENCIA, PSN)	PARTIDO DE CENTRO DEMOCRÁTICO
PARTIDO AUTÉNTICO DE LA REVOLUCIÓN MEXICANA	DEMOCRACIA SOCIAL PARTIDO POLÍTICO NACIONAL

**2003**

PARTIDO ACCIÓN NACIONAL	PARTIDO REVOLUCIONARIO INSTITUCIONAL	PARTIDO DE LA REVOLUCIÓN DEMOCRÁTICA
PARTIDO DEL TRABAJO	PARTIDO VERDE ECOLOGISTA DE MÉXICO	CONVERGENCIA
PARTIDO DE LA SOCIEDAD NACIONALISTA	PARTIDO ALIANZA SOCIAL	MÉXICO POSIBLE
PARTIDO LIBERAL MEXICANO	FUERZA CIUDADANA	COALICIÓN ALIANZA PARA TODOS (PRI, PVEM)*

\* LA COALICIÓN ALIANZA PARA TODOS PARTICIPÓ EN 97 DISTRITOS ELECTORALES FEDERALES.

**2006**

PARTIDO ACCIÓN NACIONAL	ALIANZA POR MÉXICO (PRI-PVEM)
COALICIÓN POR EL BIEN DE TODOS (PRD, PT, CONVERGENCIA)	PARTIDO NUEVA ALIANZA
ALTERNATIVA SOCIALDEMÓCRATA Y CAMPESINA	



**AGRUPACIONES POLÍTICAS NACIONALES  
QUE CUENTAN CON REGISTRO OTORGADO POR EL IFE  
(FECHA DE CORTE MAYO DE 2007)**

NOMBRE DE LA AGRUPACIÓN	AÑO DE REGISTRO
UNIDAD OBRERA Y SOCIALISTA ¡UNIOS!	1997
COORDINADORA CIUDADANA	1997
AGRUPACIÓN POLÍTICA DIANA LAURA	1997
CONVERGENCIA SOCIALISTA	1997
CRUZADA DEMOCRÁTICA NACIONAL	1997
JACINTO LÓPEZ MORENO, A. C.	1999
INSTITUTO PARA EL DESARROLLO EQUITATIVO Y DEMOCRÁTICO	1999
ORGANIZACIÓN MÉXICO NUEVO	1999
PLATAFORMA CUATRO	1999
PRAXIS DEMOCRÁTICA	1999
CAMPESINOS DE MÉXICO POR LA DEMOCRACIA	1999
ASAMBLEA NACIONAL INDÍGENA PLURAL POR LA AUTONOMÍA	1999
ACCIÓN Y UNIDAD NACIONAL	1999
CENTRO POLÍTICO MEXICANO	1999
AGRUPACIÓN POLÍTICA CAMPESINA	1999
FAMILIA EN MOVIMIENTO	1999
MUJERES EN LUCHA POR LA DEMOCRACIA	1999
ACCIÓN AFIRMATIVA	1999
MUJERES Y PUNTO	1999
ALTERNATIVA CIUDADANA 21	1999
UNIÓN NACIONAL SINARQUISTA	1999
FRENTE NACIONAL DE PUEBLOS INDÍGENAS Y COMUNIDADES MARGINADAS	1999
DEMOCRACIA XXI	1999
DIVERSA AGRUPACIÓN POLÍTICA FEMINISTA	1999
FORO DEMOCRÁTICO	1999
UNIDOS POR MEXICO	2002
MÉXICO LIDER NACIONAL, A.C.	2002
FUERZA DEL COMERCIO	2002
DEFENSA CIUDADANA	2002
NUEVA GENERACIÓN AZTECA, A.C.	2002
ALIANZA NACIONAL REVOLUCIONARIA, A.C.	2002
MOVIMIENTO PATRIÓTICO MEXICANO, A.C.	2002
AGRUPACIÓN NACIONAL EMILIANO ZAPATA	2002
AGRUPACIÓN POLÍTICA AZTECA, A.C.	2002

<b>NOMBRE DE LA AGRUPACIÓN</b>	<b>AÑO DE REGISTRO</b>
FUNDACIÓN ALTERNATIVA, A.C.	2002
DEMOCRACIA Y EQUIDAD, A.C.	2002
CAUSA COMÚN POR MÉXICO	2002
HUMANISTA DEMÓCRATA JOSE MARIA LUIS MORA	2002
NUEVA DEMOCRACIA	2002
ASOCIACIÓN CIUDADANA DEL MAGISTERIO	2002
INTEGRACIÓN PARA LA DEMOCRACIA SOCIAL	2002
MOVIMIENTO NACIONAL INDÍGENA, A.C.	2002
FRENTE INDÍGENA CAMPESINO Y POPULAR	2002
MOVIMIENTO INDÍGENA POPULAR	2002
INSTITUTO CIUDADANO DE ESTUDIOS POLÍTICOS, A.C.	2002
COMISIÓN DE ORGANIZACIONES DE TRANSPORTE Y AGRUPACIONES CIUDADANAS	2002
ARQUITECTOS UNIDOS POR MÉXICO, A.C.	2002
MOVIMIENTO DE EXPRESIÓN POLÍTICA, A.C.	2002
UNIVERSITARIOS EN ACCIÓN	2002
ASOCIACIÓN DE PROFESIONALES POR LA DEMOCRACIA Y EL DESARROLLO	2002
PROFESIONALES POR LA DEMOCRACIA, A.C.	2002
GENERACIÓN CIUDADANA, A.C.	2002
RICARDO FLORES MAGON	2002
MOVIMIENTO CIUDADANO METROPOLITANO, A.C.	2002
EDUCACIÓN Y CULTURA PARA LA DEMOCRACIA	2002
MEXICANOS EN AVANCE POR EL DESARROLLO EQUITATIVO, A.C.	2002
CIUDADANOS UNIDOS POR LOS DERECHOS HUMANOS (CUDH)	2002
ENCUENTRO SOCIAL	2002
CONSEJO NACIONAL DE DESARROLLO INDÍGENA, C.O.N.A.D.I., A.C.	2002
JUNTA DE MUJERES POLÍTICAS, A.C.	2002
DIGNIDAD NACIONAL	2002
MOVIMIENTO CAUSA NUEVA, A.C.	2002
A FAVOR DE MÉXICO	2005
ALIANZA SOCIAL	2005
AVANZADA LIBERAL DEMOCRÁTICA	2005
PARTICIPA	2005
HOMBRES Y MUJERES DE LA REVOLUCIÓN MEXICANA	2005
ORGANIZACIÓN NACIONAL ANTIREELECCIONISTA	2005
ENCUENTROS POR EL FEDERALISMO	2005
POPULAR SOCIALISTA	2005

<b>NOMBRE DE LA AGRUPACIÓN</b>	<b>AÑO DE REGISTRO</b>
CAMBIO DEMOCRÁTICO NACIONAL (CADENA)	2005
CONSEJO NACIONAL DE ORGANIZACIONES	2005
MOVIMIENTO POR LA DEMOCRACIA Y EL RESCATE DE MÉXICO "EDUARDO ALONSO ESCÁRCEGA"	2005
RUMBO A LA DEMOCRACIA	2005
PROFESIONALES POR MÉXICO	2005
GRUPO GENOMA MEXICANO	2005
ALIANZA CIUDADANA INDEPENDIENTE POR MÉXICO	2005
CONFEDERACIÓN NACIONAL DE CIUDADANOS	2005
DEMOCRACIA CIUDADANA	2005
AGRUPACIÓN SOCIAL DEMOCRÁTICA	2005
CENTRO DE ESTUDIOS PARA EL DESARROLLO DE MÉXICO	2005
ORGANIZACIÓN POLÍTICA DEL DEPORTE DE MÉXICO (OPDM)	2005
PROPUESTA CIVICA	2005
UNIÓN NACIONAL DE CIUDADANOS	2005
FRATERNIDAD SOCIALISTA	2005
CONFLUENCIA CIUDADANA CHIMALLI	2005
FUNDACIÓN PARA LA AUTONOMIA DELEGACIONAL Y MUNICIPAL	2005
ASOCIACIÓN PARA EL PROGRESO Y LA DEMOCRACIA DE MÉXICO	2005
UNIDAD NACIONAL PROGRESISTA	2005
CONCIENCIA CIUDADANA	2005
DEMOCRACIA CONSTITUCIONAL	2005
ASOCIACIÓN PROFESIONAL INTERDISCIPLINARIA DE MÉXICO, APIMAC	2005
FRENTE NACIONAL DE APOYO MUTUO (FNAM)	2005
AGRUPACIÓN LIBRE DE PROMOCIÓN A LA JUSTICIA SOCIAL	2005
MOVIMIENTO NACIONAL DE ENLACES CIUDADANOS Y ORGANIZACIÓN SOCIAL	2005
SENTIDO SOCIAL MÉXICO (SS)	2005
LEGALIDAD Y TRANSPARENCIA 1°	2005
UNIDAD NACIONAL LOMBARDISTA	2005
DEMOCRACIA Y DESARROLLO	2005
ESPERANZA CIUDADANA	2005
PODER CIUDADANO	2005
ESTRUCTURA CIUDADANA	2005
ERIGIENDO UNA NUEVA REPUBLICA	2005
MEXICO NUESTRA CAUSA	2005
JOVENES UNIVERSITARIOS POR MÉXICO	2005
MOVIMIENTO AL SOCIALISMO	2005

## CANDIDATOS CONTENDIENTES A LA PRESIDENCIA DE LA REPÚBLICA EN LAS ELECCIONES FEDERALES DE 1994, 2000 Y 2006

### 1994

PARTIDO POLÍTICO	CANDIDATO
PARTIDO ACCIÓN NACIONAL	Diego Fernández de Cevallos Ramos
PARTIDO REVOLUCIONARIO INSTITUCIONAL	Ernesto Zedillo Ponce de León *
PARTIDO POPULAR SOCIALISTA	Marcela Lombardo Otero
PARTIDO DE LA REVOLUCIÓN DEMOCRÁTICA	Cuauhtémoc Cárdenas Solórzano
PARTIDO DEL FRENTE CARDENISTADE RECONSTRUCCIÓN NACIONAL	Rafael Ignacio Aguilar Talamantes
PARTIDO AUTÉNTICO DE LA REVOLUCIÓN MEXICANA	Álvaro Pérez Treviño González
PARTIDO DEMÓCRATA MEXICANO - UNION NACIONAL OPOSITORA	Pablo Emilio Madero Belden
PARTIDO DEL TRABAJO	Cecilia Soto González
PARTIDO VERDE ECOLOGISTA DE MÉXICO	Jorge González Torres

\*Candidato ganador

### 2000

PARTIDO POLÍTICO	CANDIDATO
COALICIÓN ALIANZA POR EL CAMBIO	Vicente Fox Quesada *
PARTIDO REVOLUCIONARIO INSTITUCIONAL	Francisco Labastida Ochoa
COALICIÓN ALIANZA POR MÉXICO	Cuauhtémoc Cárdenas Solórzano
PARTIDO DE CENTRO DEMOCRÁTICO	Manuel Camacho Solís
DEMOCRACIA SOCIAL PARTIDO POLÍTICO NACIONAL	Gilberto Rincón Gallardo
PARTIDO AUTENTICO DE LA REVOLUCIÓN MEXICANA	Porfirio Muñoz Ledo**

\*Candidato ganador

\*\*Se canceló su candidatura

### 2006

PARTIDO POLÍTICO	CANDIDATO
PARTIDO ACCIÓN NACIONAL	Felipe de Jesús Calderón Hinojosa *
ALIANZA POR MÉXICO (PRI-PVEM)	Roberto Madrazo Pintado
COALICIÓN POR EL BIEN DE TODOS (PRD, PT, CONVERGENCIA)	Andrés Manuel López Obrador
PARTIDO NUEVA ALIANZA	Roberto Rafael Campa Cifrián
ALTERNATIVA SOCIALDEMÓCRATA Y CAMPESINA	Dora Patricia Mercado Castro

\*Candidato ganador

**CANDIDATOS CONTENDIENTES  
EN LA ELECCIÓN DE JEFE DE GOBIERNO DEL DISTRITO FEDERAL 1997 Y 2000**

**1997**

<b>PARTIDO POLÍTICO</b>	<b>CANDIDATO</b>
PARTIDO ACCIÓN NACIONAL	Carlos Castillo Peraza
PARTIDO REVOLUCIONARIO INSTITUCIONAL	Alfredo del Mazo González
PARTIDO DE LA REVOLUCIÓN DEMOCRÁTICA	Cuauhtémoc Cárdenas Solórzano *
PARTIDO CARDENISTA	Pedro Ferriz Santacruz
PARTIDO DEL TRABAJO	Viola Trigo
PARTIDO VERDE ECOLOGISTA DE MÉXICO	Jorge González Torres
PARTIDO POPULAR SOCIALISTA	Manuel Fernández Flores
PARTIDO DEMÓCRATA MEXICANO	Ignacio Valadez Montoya

\*Candidato ganador

**2000**

<b>PARTIDO POLÍTICO</b>	<b>CANDIDATO</b>
COALICIÓN ALIANZA POR EL CAMBIO	Santiago Creel Miranda
PARTIDO REVOLUCIONARIO INSTITUCIONAL	Jesús Silva Herzog Flores
COALICIÓN ALIANZA POR LA CIUDAD DE MÉXICO (PRD-PT-CDPPN-PCD-PSN Y PAS)	Andrés Manuel López Obrador *
DEMOCRACIA SOCIAL	Teresa Guadalupe Vale Castillo
PARTIDO AUTÉNTICO DE LA REVOLUCIÓN MEXICANA	Alejandro Ordorica y Saavedra

\*Candidato ganador

**CIRCUNSCRIPCIONES PLURINOMINALES PARA LA ELECCIÓN  
DE DIPUTADOS DE REPRESENTACIÓN PROPORCIONAL DE 1991 Y 1994**

CIRCUNSCRIPCIÓN	CABECERA	ENTIDADES FEDERATIVAS QUE COMPRENDE
PRIMERA	DISTRITO FEDERAL	DISTRITO FEDERAL, PUEBLA Y TLAXCALA
SEGUNDA	DURANGO, DURANGO	AGUASCALIENTES, COAHUILA, CHIHUAHUA, DURANGO, GUANAJUATO, HIDALGO, QUERÉTARO, SAN LUIS POTOSÍ Y ZACATECAS.
TERCERA	XALAPA, VERACRUZ	CAMPECHE, CHIAPAS, NUEVO LEÓN, QUINTANA ROO, TABASCO, TAMAULIPAS, VERACRUZ Y YUCATÁN.
CUARTA	GUADALAJARA, JALISCO	BAJA CALIFORNIA, BAJA CALIFORNIA SUR, COLIMA, JALISCO, MICHOACÁN, NAYARIT, SINALOA Y SONORA
QUINTA	TOLUCA, MÉXICO	GUERRERO, MÉXICO, MORELOS Y OAXACA.

**DISTRIBUCIÓN DE DISTRITOS UNINOMINALES ENTRE LAS ENTIDADES FEDERATIVAS EN 1991 Y 1994**

ENTIDAD FEDERATIVA	NÚMERO DE DISTRITOS	% SOBRE TOTAL NAC.	ENTIDAD FEDERATIVA	No. DE DTTO.	% SOBRE TOTAL NAC.
AGUASCALIENTES	2	0.67	MORELOS	4	1.33
BAJA CALIFORNIA	6	2.00	NAYARIT	3	1.00
BAJA CALIFORNIA SUR	2	0.67	NUEVO LEÓN	11	3.67
CAMPECHE	2	0.67	OAXACA	10	3.33
COAHUILA	7	2.33	PUEBLA	14	4.66
COLIMA	2	0.67	QUERÉTARO	3	1.00
CHIAPAS	9	3.00	QUINTANA ROO	2	0.67
CHIHUAHUA	10	3.33	SAN LUIS POTOSÍ	7	2.33
DISTRITO FEDERAL	40	13.33	SINALOA	9	3.00
DURANGO	6	2.00	SONORA	7	2.33
GUANAJUATO	13	4.33	TABASCO	5	1.67
GUERRERO	10	3.33	TAMAULIPAS	9	3.00
HIDALGO	6	2.00	TLAXCALA	2	0.67
JALISCO	20	6.66	VERACRUZ	23	7.67
MÉXICO	34	11.33	YUCATÁN	4	1.33
MICHOACÁN	13	4.33	ZACATECAS	5	1.67
<b>TOTAL DE DISTRITOS 300</b>					

**CIRCUNSCRIPCIONES PLURINOMINALES PARA LA ELECCIÓN  
DE DIPUTADOS DE REPRESENTACIÓN PROPORCIONAL DE 1997 Y 2003**

CIRCUNSCRIPCIÓN	CABECERA	ENTIDADES FEDERATIVAS QUE COMPRENDE
PRIMERA	GUADALAJARA, JALISCO	BAJA CALIFORNIA, BAJA CALIFORNIA SUR, COLIMA, GUANAJUATO, JALISCO, NAYARIT, SINALOA, SONORA.
SEGUNDA	MONTERREY, NUEVO LEÓN	AGUASCALIENTES, COAHUILA, CHIHUAHUA, DURANGO, NUEVO LEÓN, QUERÉTARO, SAN LUIS POTOSÍ, TAMAULIPAS, ZACATECAS.
TERCERA	XALAPA, VERACRUZ	CAMPECHE, CHIAPAS, OAXACA, QUINTANA ROO, TABASCO, VERACRUZ, YUCATÁN.
CUARTA	DISTRITO FEDERAL	DISTRITO FEDERAL, HIDALGO, MORELOS, PUEBLA, TLAXCALA.
QUINTA	TOLUCA, MÉXICO	GUERRERO, MÉXICO, MICHOACÁN.

**DISTRIBUCIÓN DE DISTRITOS UNINOMINALES ENTRE LAS ENTIDADES FEDERATIVAS EN 1997 Y 2003**

ENTIDAD FEDERATIVA	NÚMERO DE DISTRITOS	% SOBRE TOTAL NAC.	ENTIDAD FEDERATIVA	No. DE DTTO.	% SOBRE TOTAL NAC.
AGUASCALIENTES	3	1.00	MORELOS	4	1.33
BAJA CALIFORNIA	6	2.00	NAYARIT	3	1.00
BAJA CALIFORNIA SUR	2	0.67	NUEVO LEÓN	11	3.67
CAMPECHE	2	0.67	OAXACA	11	3.67
COAHUILA	7	2.33	PUEBLA	15	5.00
COLIMA	2	0.67	QUERÉTARO	4	1.33
CHIAPAS	12	4.00	QUINTANA ROO	2	0.67
CHIHUAHUA	9	3.00	SAN LUIS POTOSÍ	7	2.33
DISTRITO FEDERAL	30	10.00	SINALOA	8	2.67
DURANGO	5	1.67	SONORA	7	2.33
GUANAJUATO	15	5.00	TABASCO	6	2.00
GUERRERO	10	3.33	TAMAULIPAS	8	2.67
HIDALGO	7	2.33	TLAXCALA	3	1.00
JALISCO	19	6.33	VERACRUZ	23	7.67
MÉXICO	36	12.00	YUCATÁN	5	1.67
MICHOACÁN	13	4.33	ZACATECAS	5	1.67
<b>TOTAL DE DISTRITOS 300</b>					

**CIRCUNSCRIPCIONES PLURINOMINALES PARA LA ELECCIÓN  
DE DIPUTADOS DE REPRESENTACIÓN PROPORCIONAL 2006**

CIRCUNSCRIPCIÓN	CABECERA	ENTIDADES FEDERATIVAS QUE COMPRENDE
PRIMERA	GUADALAJARA, JALISCO	BAJA CALIFORNIA, BAJA CALIFORNIA SUR, CHIHUAHUA, DURANGO, JALISCO, NAYARIT, SINALOA, SONORA.
SEGUNDA	MONTERREY, NUEVO LEÓN	AGUASCALIENTES, COAHUILA, GUANAJUATO, NUEVO LEÓN, QUERÉTARO, SAN LUIS POTOSÍ, TAMAULIPAS, ZACATECAS.
TERCERA	XALAPA, VERACRUZ	CAMPECHE, CHIAPAS, OAXACA, QUINTANA ROO, TABASCO, VERACRUZ, YUCATÁN.
CUARTA	DISTRITO FEDERAL	DISTRITO FEDERAL, GUERRERO, MORELOS, PUEBLA, TLAXCALA.
QUINTA	TOLUCA, MÉXICO	COLIMA, HIDALGO, MÉXICO, MICHOACÁN.

**DISTRIBUCIÓN DE DISTRITOS UNINOMINALES ENTRE LAS ENTIDADES FEDERATIVAS EN 2006**

ENTIDAD FEDERATIVA	NÚMERO DE DISTRITOS	% SOBRE TOTAL NAC.	ENTIDAD FEDERATIVA	No. DE DTTO.	% SOBRE TOTAL NAC.
AGUASCALIENTES	3	1.00	MORELOS	5	1.67
BAJA CALIFORNIA	8	2.67	NAYARIT	3	1.00
BAJA CALIFORNIA SUR	2	0.67	NUEVO LEÓN	12	4.00
CAMPECHE	2	0.67	OAXACA	11	3.67
COAHUILA	7	2.33	PUEBLA	16	5.33
COLIMA	2	0.67	QUERÉTARO	4	1.33
CHIAPAS	12	4.00	QUINTANA ROO	3	1.00
CHIHUAHUA	9	3.00	SAN LUIS POTOSÍ	7	2.33
DISTRITO FEDERAL	27	9.00	SINALOA	8	2.67
DURANGO	4	1.33	SONORA	7	2.33
GUANAJUATO	14	4.67	TABASCO	6	2.00
GUERRERO	9	3.00	TAMAULIPAS	8	2.67
HIDALGO	7	2.33	TLAXCALA	3	1.00
JALISCO	19	6.33	VERACRUZ	21	7.00
MÉXICO	40	13.33	YUCATÁN	5	1.67
MICHOACÁN	12	4.00	ZACATECAS	4	1.33
<b>TOTAL DE DISTRITOS 300</b>					



**CASILLAS APROBADAS  
POR LOS CONSEJOS DISTRITALES DEL IFE PARA LAS ELECCIONES FEDERALES DE 1991 Y 1994**

ENTIDAD FEDERATIVA	1991					1994				
	BÁSICAS	CONTIGUAS	EXTRAORDINARIAS	ESPECIALES	TOTAL	BÁSICAS	CONTIGUAS	EXTRAORDINARIAS	ESPECIALES	TOTAL
AGUASCALIENTES	477	153	64	3	697	486	312	0	2	800
BAJA CALIFORNIA	1,246	451	60	24	1,781	1,367	683	30	18	2,098
BAJA CALIFORNIA SUR	342	29	55	16	442	350	62	35	10	457
CAMPECHE	484	53	62	10	609	488	151	23	10	672
COAHUILA	1,500	564	3	10	2,077	1,511	786	5	11	2,313
COLIMA	330	86	83	4	503	336	175	31	6	548
CHIAPAS	1,924	717	377	13	3,031	1,928	1,158	51	18	3,155
CHIHUAHUA	2,683	251	71	29	3,034	2,688	582	79	12	3,361
DISTRITO FEDERAL	5,442	4,107	11	79	9,639	5,540	4,609	3	69	10,221
DURANGO	1,376	212	99	16	1,703	1,375	341	62	19	1,797
GUANAJUATO	2,993	721	113	32	3,859	3,003	1,253	19	25	4,300
GUERRERO	2,721	279	33	46	3,079	2,744	453	41	32	3,270
HIDALGO	1,696	374	1	10	2,081	1,707	553	0	8	2,268
JALISCO	3,114	1,782	270	53	5,219	3,304	2,277	130	36	5,747
MÉXICO	5,714	3,606	447	101	9,868	5,914	4,921	192	53	11,080
MICHOACÁN	2,573	582	382	42	3,579	2,669	1,118	211	28	4,026
MORELOS	903	256	14	20	1,193	906	578	8	16	1,508
NAYARIT	878	84	93	11	1,066	876	165	34	13	1,088
NUEVO LEÓN	2,078	1,085	40	28	3,231	2,100	1,501	3	19	3,623
OAXACA	2,430	503	37	35	3,005	2,446	665	41	34	3,186
PUEBLA	2,471	1,267	310	29	4,077	2,548	1,544	207	28	4,327
QUERÉTARO	686	239	112	7	1,044	687	474	65	6	1,232
QUINTANA ROO	440	72	12	7	531	446	171	3	6	626
SAN LUIS POTOSÍ	1,787	380	14	19	2,200	1,792	588	12	18	2,410
SINALOA	3,799	24	44	38	3,905	3,779	45	20	23	3,867
SONORA	1,300	516	101	44	1,961	1,326	871	49	30	2,276
TABASCO	1,131	274	84	20	1,509	1,132	561	10	8	1,711
TAMAULIPAS	1,692	567	211	34	2,504	1,737	962	109	35	2,843
TLAXCALA	593	219	2	9	823	603	307	0	5	915
VERACRUZ	4,658	1,564	476	115	6,813	4,710	2,310	137	70	7,227
YUCATÁN	1,048	282	4	10	1,344	1,054	436	4	10	1,504
ZACATECAS	1,844	14	27	8	1,893	1,867	70	13	9	1,959
<b>TOTAL:</b>	<b>62,353</b>	<b>21,313</b>	<b>3,712</b>	<b>922</b>	<b>88,300</b>	<b>63,419</b>	<b>30,682</b>	<b>1,627</b>	<b>687</b>	<b>96,415</b>

**CASILLAS APROBADAS  
POR LOS CONSEJOS DISTRITALES DEL IFE PARA LAS ELECCIONES FEDERALES DE 1997 Y 2000**

ENTIDAD FEDERATIVA	1997					2000				
	BÁSICAS	CONTIGUAS	EXTRAORDINARIAS	ESPECIALES	TOTAL	BÁSICAS	CONTIGUAS	EXTRAORDINARIAS	ESPECIALES	TOTAL
AGUASCALIENTES	486	413	0	7	906	486	517	0	7	1,010
BAJA CALIFORNIA	1,368	981	35	16	2,400	1,368	1,314	62	24	2,768
BAJA CALIFORNIA SUR	352	101	38	10	501	351	150	39	10	550
CAMPECHE	489	217	37	10	753	489	288	30	10	817
COAHUILA	1,511	967	10	11	2,499	1,510	1,130	3	13	2,656
COLIMA	336	222	36	6	600	336	277	39	6	658
CHIAPAS	1,928	1,408	164	20	3,520	1,925	1,633	374	34	3,966
CHIHUAHUA	2,693	856	67	14	3,630	2,693	1,241	71	14	4,019
DISTRITO FEDERAL	5,534	5,137	4	56	10,731	5,533	5,548	2	47	11,130
DURANGO	1,381	427	66	19	1,893	1,382	532	42	11	1,967
GUANAJUATO	3,003	1,738	29	34	4,804	3,004	2,186	41	31	5,262
GUERRERO	2,759	778	60	36	3,633	2,761	1,097	86	35	3,979
HIDALGO	1,707	760	0	10	2,477	1,706	949	0	11	2,666
JALISCO	3,304	2,833	121	40	6,298	3,306	3,466	150	39	6,961
MÉXICO	5,914	5,921	256	53	12,144	5,911	6,994	366	61	13,332
MICHOACÁN	2,672	1,433	220	29	4,354	2,673	1,815	232	29	4,749
MORELOS	906	747	15	16	1,684	906	852	21	16	1,795
NAYARIT	876	235	34	12	1,157	876	295	34	12	1,217
NUEVO LEÓN	2,102	1,833	12	19	3,966	2,102	2,157	34	22	4,315
OAXACA	2,447	1,000	71	37	3,555	2,448	1,325	112	37	3,922
PUEBLA	2,548	1,831	258	33	4,670	2,548	2,249	308	25	5,130
QUERÉTARO	687	552	61	8	1,308	687	700	69	10	1,466
QUINTANA ROO	443	254	17	7	721	443	386	23	8	860
SAN LUIS POTOSÍ	1,793	742	7	18	2,560	1,791	911	8	14	2,724
SINALOA	3,781	114	30	24	3,949	3,779	228	36	22	4,065
SONORA	1,327	985	51	29	2,392	1,327	1,183	59	27	2,596
TABASCO	1,133	764	12	11	1,920	1,133	922	17	11	2,083
TAMAULIPAS	1,737	1,158	124	35	3,054	1,734	1,422	136	30	3,322
TLAXCALA	605	387	0	5	997	607	464	0	5	1,076
VERACRUZ	4,709	2,732	328	80	7,849	4,716	3,111	406	70	8,303
YUCATÁN	1,054	649	7	13	1,723	1,057	796	10	13	1,876
ZACATECAS	1,872	157	25	14	2,068	1,872	274	25	12	2,183
<b>TOTAL</b>	<b>63,457</b>	<b>38,332</b>	<b>2,195</b>	<b>732</b>	<b>104,716</b>	<b>63,460</b>	<b>46,412</b>	<b>2,835</b>	<b>716</b>	<b>113,423</b>

**CASILLAS APROBADAS  
POR LOS CONSEJOS DISTRITALES DEL IFE PARA LAS ELECCIONES FEDERALES DE 2003 Y 2006**

ENTIDAD FEDERATIVA	2003					2006				
	BÁSICAS	CONTIGUAS	EXTRAORDINARIAS	ESPECIALES	TOTAL	BÁSICAS	CONTIGUAS	EXTRAORDINARIAS	ESPECIALES	TOTAL
AGUASCALIENTES	486	602	0	7	1,095	590	626	2	8	1,226
BAJA CALIFORNIA	1,368	1,641	100	30	3,139	1,518	1,888	97	40	3,543
BAJA CALIFORNIA SUR	351	188	50	10	599	349	237	66	10	662
CAMPECHE	490	340	30	10	870	489	411	17	10	927
COAHUILA	1,506	1,330	3	11	2,850	1,530	1,540	3	14	3,087
COLIMA	336	305	50	7	698	336	355	59	10	760
CHIAPAS	1,928	1,844	511	33	4,316	1,926	2,115	690	41	4,772
CHIHUAHUA	2,820	1,523	78	21	4,442	2,909	1,676	116	32	4,733
DISTRITO FEDERAL	5,533	6,084	1	44	11,662	5,533	6,628		47	12,208
DURANGO	1,376	650	43	17	2,086	1,378	783	57	14	2,232
GUANAJUATO	3,004	2,545	54	31	5,634	3,029	2,996	66	31	6,122
GUERRERO	2,755	1,302	96	38	4,191	2,760	1,567	109	35	4,471
HIDALGO	1,706	1,129	0	11	2,846	1,706	1288	36	19	3,049
JALISCO	3,318	4,003	145	42	7,508	3,344	4,535	158	54	8,091
MÉXICO	5,920	7,860	391	63	14,234	6,154	8,865	434	62	15,515
MICHOACÁN	2,675	2,172	222	30	5,099	2,675	2,516	197	27	5,415
MORELOS	907	971	30	15	1,923	907	1098	40	17	2,062
NAYARIT	876	363	47	12	1,298	876	450	53	13	1,392
NUEVO LEÓN	2,114	2,526	52	22	4,714	2,136	2,806	89	23	5,054
OAXACA	2,449	1,525	161	40	4,175	2,450	1,772	218	42	4,482
PUEBLA	2,548	2,694	311	27	5,580	2,550	3,100	344	27	6,021
QUERÉTARO	687	843	71	20	1,621	757	957	72	17	1,803
QUINTANA ROO	443	514	31	8	996	442	637	58	14	1151
SAN LUIS POTOSÍ	1,791	1,013	76	14	2,894	1,790	1208	74	15	3,087
SINALOA	3,766	336	39	23	4,164	3,763	451	54	24	4,292
SONORA	1,325	1,348	71	27	2,771	1,354	1,554	70	26	3,004
TABASCO	1,133	1,030	24	11	2,198	1,133	1211	44	14	2,402
TAMAULIPAS	1,733	1,746	148	33	3,660	1,735	2,012	187	29	3,963
TLAXCALA	607	544	0	5	1,156	608	639		5	1,252
VERACRUZ	4,714	3,439	421	73	8,647	4,715	3,908	464	77	9,164
YUCATÁN	1,057	924	19	12	2,012	1,078	1042	20	12	2,152
ZACATECAS	1,872	373	27	17	2,289	1,869	486	26	13	2,394
<b>TOTAL</b>	<b>63,594</b>	<b>53,707</b>	<b>3,302</b>	<b>764</b>	<b>121,367</b>	<b>64,389</b>	<b>61,357</b>	<b>3,920</b>	<b>822</b>	<b>130,488</b>

**CASILLAS APROBADAS POR LOS CONSEJOS DISTRITALES, INSTALADAS, TIPOS DE DOMICILIO EN QUE SE INSTALARON Y CASILLAS ANULADAS EN LAS ELECCIONES FEDERALES DE 2006**

ENTIDAD FEDERATIVA	TOTAL DE CASILLAS					
	APROBADAS	INSTALADAS	POR TIPO DE DOMICILIO			
			ESCUELA	OFICINA PÚBLICA	LUGAR PÚBLICO	PARTICULAR
AGUASCALIENTES	1,226	1,226	820	37	91	278
BAJA CALIFORNIA	3,543	3,543	1,683	82	1,094	684
BAJA CALIFORNIA SUR	662	662	401	26	132	103
CAMPECHE	927	927	716	25	114	72
COAHUILA	3,087	3,087	2,250	69	166	602
COLIMA	760	760	595	13	79	73
CHIAPAS	4,772	4,772	3,218	619	826	109
CHIHUAHUA	4,733	4,733	3,101	56	128	1,448
DISTRITO FEDERAL	12,208	12,208	5,071	408	1,203	5,526
DURANGO	2,232	2,232	1,817	41	99	275
GUANAJUATO	6,122	6,122	4,306	158	217	1,441
GUERRERO	4,471	4,471	767	1,371	2,023	310
HIDALGO	3,049	3,049	1,757	110	1,107	75
JALISCO	8,091	8,091	5,138	392	616	1,945
MÉXICO	15,515	15,513	7,220	967	4,140	3,188
MICHOACÁN	5,415	5,415	3,847	529	18	1,021
MORELOS	2,062	2,062	841	453	683	85
NAYARIT	1,392	1,392	977	57	172	186
NUEVO LEÓN	5,054	5,054	3,382	248	308	1,116
OAXACA	4,482	4,473	1067	356	2,521	538
PUEBLA	6,021	6,021	4,280	138	1,120	483
QUERÉTARO	1,803	1,803	1,321	45	218	219
QUINTANA ROO	1151	1151	808	59	86	198
SAN LUIS POTOSÍ	3,087	3,087	2,298	87	425	277
SINALOA	4,292	4,292	2,278	42	1,209	763
SONORA	3,004	3,004	2,026	38	559	381
TABASCO	2,402	2,402	1,931	87	169	215
TAMAULIPAS	3,963	3,963	2,681	146	409	727
TLAXCALA	1,252	1,252	496	355	378	23
VERACRUZ	9,164	9,164	6,450	210	1,529	975
YUCATÁN	2,152	2,152	1,537	283	127	205
ZACATECAS	2,394	2,394	1,781	123	124	366
<b>TOTAL</b>	<b>130,488</b>	<b>130,477</b>	<b>76,861</b>	<b>7,630</b>	<b>22,090</b>	<b>23,907</b>

**TOTAL DE CASILLAS APROBADAS  
POR LOS CONSEJOS DISTRITALES PARA EL PROCESO ELECTORAL FEDERAL DE 2006**

TIPO DE CASILLAS	CANTIDAD APROBADA
BÁSICAS	64,389
CONTIGUAS	61,357
EXTRAORDINARIAS	3,920
ESPECIALES	822
CASILLAS APROBADAS	130,488
CASILLAS INSTALADAS	130,477

**CASILLAS NO INSTALADAS EN LOS PROCESOS ELECTORALES FEDERALES DE 1991 - 2006**

AÑO DE LA ELECCIÓN	NÚMERO DE CASILLAS NO INSTALADAS
1991	164
1994	22
1997	121
2000	18
2003	83
2006	11

**NÚMERO DE CASILLAS ANULADAS EN EL PROCESO ELECTORAL FEDERAL 2006**

PARA LA ELECCIÓN DE PRESIDENTE DE LOS ESTADOS UNIDOS MEXICANOS	748
PARA LA ELECCIÓN DE SENADORES	81
PARA LA ELECCIÓN DE DIPUTADOS FEDERALES	310

**OBSERVADORES ELECTORALES ACREDITADOS POR LOS CONSEJOS  
LOCALES Y DISTRITALES PARA EL PROCESO ELECTORAL FEDERAL DE 2000**

TIPO DE REGISTRO	SOLICITUDES APROBADAS		TOTAL
	CONSEJOS LOCALES	CONSEJOS DISTRITALES	
AGRUPACIÓN	18,445	11,141	29,586
INDIVIDUAL	400	2,415	2,815
<b>TOTAL</b>	<b>18,845</b>	<b>13,556</b>	<b>32,401</b>

**OBSERVADORES ELECTORALES ACREDITADOS EN LAS  
ELECCIONES FEDERALES DE 2003 POR GÉNERO**

TIPO DE REGISTRO	GÉNERO		TOTAL
	FEMENINO	MASCULINO	
AGRUPACIÓN	4,396	4,778	9,174
INDIVIDUAL	998	1,350	2,348
<b>TOTAL</b>	<b>5,394</b>	<b>6,128</b>	<b>11,522</b>

**RANGOS DE EDAD DE LOS OBSERVADORES ELECTORALES  
EN LAS ELECCIONES FEDERALES DE 2003**

RANGO DE EDAD	OBSERVADORES APROBADOS REGISTRADOS POR		TOTAL
	AGRUPACIÓN	INDIVIDUAL	
18-25	3,063	916	3,979
26-35	2,220	586	2,806
36-45	2,096	452	2,548
46-55	1,161	237	1,398
56-65	436	111	547
66-75	157	39	196
76 EN ADELANTE	41	7	48
<b>TOTAL</b>	<b>9,174</b>	<b>2,348</b>	<b>11,522</b>

EDAD PROMEDIO	EDAD MÁXIMA	EDAD MÍNIMA
52	92	18

**OBSERVADORES ELECTORALES ACREDITADOS EN  
LAS ELECCIONES FEDERALES DE 2006 POR GÉNERO**

TIPO DE REGISTRO	GÉNERO		TOTAL
	FEMENINO	MASCULINO	
AGRUPACIÓN	12,269	9,767	22,036
INDIVIDUAL	1338	1,947	3,285
<b>TOTAL</b>	<b>13,607</b>	<b>11,714</b>	<b>25,321</b>

**RANGOS DE EDAD DE LOS OBSERVADORES ELECTORALES EN  
LAS ELECCIONES FEDERALES DE 2006**

RANGO DE EDAD	OBSERVADORES APROBADOS REGISTRADOS POR		
	AGRUPACIÓN	INDIVIDUAL	TOTAL
18-25	7,590	1022	8,612
26-35	5,828	890	6,718
36-45	3,839	630	4,469
46-55	2,640	458	3,098
56-65	1350	215	1,565
66-75	639	62	701
76 EN ADELANTE	150	8	158
<b>TOTAL</b>	<b>22,036</b>	<b>3,285</b>	<b>25,321</b>

EDAD		
PROMEDIO	MÁXIMA	MÍNIMA
35	92	18

**REPRESENTANTES DE PARTIDOS POLÍTICOS Y COALICIONES REGISTRADOS ANTE MESAS DIRECTIVAS DE CASILLA EN 2000**

ENTIDAD FEDERATIVA	TOTAL DE CASILLAS APROBADAS POR LOS CONSEJOS	No. DE REP. QUE PODIA REGISTRAR CADA PART. POL. POR ENT. FED. (2 PROPIETARIOS Y 1 SUPLENTE)	ALIANZA POR EL CAMBIO	PRI	ALIANZA POR MEXICO	PCD	PARM	DSPPN	TOTAL DE REP. REGISTRADOS EN CADA ENT. FED.
AGUASCALIENTES	1,010	3,030	3,027	3,029	2,032	78	206	64	8,436
			99.90 %	99.97 %	67.06 %	2.57 %	6.80 %	2.11 %	
BAJA CALIFORNIA	2,768	8,304	6,652	8,033	3,192	0	0	0	17,877
			80.11 %	96.74 %	38.44 %	0.00 %	0.00 %	0.00 %	
BAJA CALIFORNIA SUR	550	1,650	1,352	1,647	1,618	0	0	0	4,617
			81.94 %	99.82 %	98.06 %	0.00 %	0.00 %	0.00 %	
CAMPECHE	817	2,451	2,100	2,451	2,016	0	1,787	0	8,354
			85.68 %	100.00 %	82.25 %	0.00 %	72.91 %	0.00 %	
COAHUILA	2,656	7,968	6,351	6,771	3,673	0	0	489	17,284
			79.71 %	84.98 %	46.10 %	0.00 %	0.00 %	6.14 %	
COLIMA	658	1,974	1,736	1,960	911	136	0	30	4,773
			87.94 %	99.29 %	46.15 %	6.89 %	0.00 %	1.52 %	
CHIAPAS	3,966	11,898	6,630	11,844	8,598	2041	218	42	29,373
			55.72 %	99.55 %	72.26 %	17.15 %	1.83 %	0.35 %	
CHIHUAHUA	4,019	12,057	11,308	11,985	4,180	0	0	266	27,739
			93.79 %	99.40 %	34.67 %	0.00 %	0.00 %	2.21 %	
DISTRITO FEDERAL	11,130	33,390	18,624	33,118	22,730	6,282	410	33	81,197
			55.78 %	99.19 %	68.07 %	18.81 %	1.23 %	0.10 %	
DURANGO	1,967	5,901	5,384	5,836	4,184	0	0	0	15,404
			91.24 %	98.90 %	70.90 %	0.00 %	0.00 %	0.00 %	
GUANAJUATO	5,262	15,786	11,553	15,659	7,062	560	317	0	35,151
			73.19 %	99.20 %	44.74 %	3.55 %	2.01 %	0.00 %	
GUERRERO	3,979	11,937	6,743	11,785	10,021	323	230	696	29,798
			56.49 %	98.73 %	83.95 %	2.71 %	1.93 %	5.83 %	
HIDALGO	2,666	7,998	4,849	7,970	5,314	692	351	420	19,596
			60.63 %	99.65 %	66.44 %	8.65 %	4.39 %	5.25 %	
JALISCO	6,961	20,883	15,898	19,495	8,725	502	6	39	44,665
			76.13 %	93.35 %	41.78 %	2.40 %	0.03 %	0.19 %	
MÉXICO	13,332	39,996	27,312	39,914	17,880	748	501	624	86,979
			68.29 %	99.79 %	44.70 %	1.87 %	1.25 %	1.56 %	
MICHOACÁN	4,749	14,247	9,199	14,230	11,535	84	269	149	35,466
			64.57 %	99.88 %	80.96 %	0.59 %	1.89 %	1.05 %	
MORELOS	1,795	5,385	4,867	5,236	2,687	0	0	0	12,790
			90.38 %	97.23 %	49.90 %	0.00 %	0.00 %	0.00 %	
NAYARIT	1,217	3,651	3,032	3,649	2,534	701	67	0	9,983
			83.05 %	99.95 %	69.41 %	19.20 %	1.84 %	0.00 %	
NUEVO LEÓN	4,315	12,945	10,819	12,145	5,312	614	0	0	28,890
			83.58 %	93.82 %	41.04 %	4.74 %	0.00 %	0.00 %	
OAXACA	3,922	11,766	6,045	11,673	7,759	31	14	618	26,140
			51.38 %	99.21 %	65.94 %	0.26 %	0.12 %	5.25 %	
PUEBLA	5,130	15,390	11,812	14,165	6,346	4	31	629	32,987
			76.75 %	92.04 %	41.23 %	0.03 %	0.20 %	4.09 %	
QUERÉTARO	1,466	4,398	4,236	4,191	1,455	92	41	253	10,268
			96.32 %	95.29 %	33.08 %	2.09 %	0.93 %	5.75 %	
QUINTANA ROO	860	2,580	2,232	2,390	1,813	140	98	355	7,028
			86.51 %	92.64 %	70.27 %	5.43 %	3.80 %	13.76 %	
SAN LUIS POTOSÍ	2,724	8,172	7,106	8,097	3,614	0	48	175	19,040
			86.96 %	99.08 %	44.22 %	0.00 %	0.59 %	2.14 %	
SINALOA	4,065	12,195	9,241	12,185	6,331	173	0	0	27,930
			75.78 %	99.92 %	51.91 %	1.42 %	0.00 %	0.00 %	
SONORA	2,596	7,788	6,324	7,731	3,425	104	0	0	17,584
			81.20 %	99.27 %	43.98 %	1.34 %	0.00 %	0.00 %	
TABASCO	2,083	6,249	3,246	6,194	6,157	1,070	0	421	17,088
			51.94 %	99.12 %	98.53 %	17.12 %	0.00 %	6.74 %	
TAMAULIPAS	3,322	9,966	7,230	9,962	4,944	288	1,089	35	23,548
			72.55 %	99.96 %	49.61 %	2.89 %	10.93 %	0.35 %	
TLAXCALA	1,076	3,228	2,183	3,202	3,133	1,297	0	358	10,173
			67.63 %	99.19 %	97.06 %	40.18 %	0.00 %	11.09 %	
VERACRUZ	8,303	24,909	19,668	24,017	16,675	1,016	454	165	61,995
			78.96 %	96.42 %	66.94 %	4.08 %	1.82 %	0.66 %	
YUCATÁN	1,876	5,628	4,791	5,621	2,311	0	16	0	12,739
			85.13 %	99.88 %	41.06 %	0.00 %	0.28 %	0.00 %	
ZACATECAS	2,183	6,549	5,925	6,412	5,480	215	0	168	18,200
			90.47 %	97.91 %	83.68 %	3.28 %	0.00 %	2.57 %	
<b>TOTAL</b>	<b>113,423</b>	<b>340,269</b>	<b>247,475</b>	<b>332,597</b>	<b>193,647</b>	<b>17,191</b>	<b>6,153</b>	<b>6,029</b>	<b>803,092</b>
			<b>72.73 %</b>	<b>97.75 %</b>	<b>56.91 %</b>	<b>5.05 %</b>	<b>1.81 %</b>	<b>1.77 %</b>	



**REPRESENTANTES GENERALES DE PARTIDOS POLÍTICOS Y COALICIONES REGISTRADOS EN 2000**

ENTIDAD FEDERATIVA	TOTAL DE CASILLAS APROBADAS POR LOS CONSEJOS	No. DE REP. QUE PODIA REGISTRAR CADA PART. POL. POR ENT. FED.	ALIANZA POR EL CAMBIO	PRI	ALIANZA POR MEXICO	PCD	PARM	DSPPN	TOTAL
AGUASCALIENTES	1,010	122	122	122	122	94	48	119	627
			100.00 %	100.00 %	100.00 %	77.05 %	39.34 %	97.54 %	
BAJA CALIFORNIA	2,768	301	299	301	301	29	0	94	1,024
			99.34 %	100.00 %	100.00 %	9.63 %	0.00 %	31.23 %	
BAJA CALIFORNIA SUR	550	71	71	71	71	57	0	0	270
			100.00 %	100.00 %	100.00 %	80.28 %	0.00 %	0.00 %	
CAMPECHE	817	107	107	107	98	0	96	0	408
			100.00 %	100.00 %	91.59 %	0.00 %	89.72 %	0.00 %	
COAHUILA	2,656	313	312	307	301	0	43	71	1,034
			99.68 %	98.08 %	96.17 %	0.00 %	13.74 %	22.68 %	
COLIMA	658	78	77	77	77	36	0	17	284
			98.72 %	98.72 %	98.72 %	46.15 %	0.00 %	21.79 %	
CHIAPAS	3,966	614	532	613	607	18	3	12	1,785
			86.64 %	99.84 %	98.86 %	2.93 %	0.49 %	1.95 %	
CHIHUAHUA	4,019	510	510	509	507	16	0	25	1,567
			100.00 %	99.80 %	99.41 %	3.14 %	0.00 %	4.90 %	
DISTRITO FEDERAL	11,130	1,126	1,126	1,125	1,119	540	92	216	4,218
			100.00 %	99.91 %	99.38 %	47.96 %	8.17 %	19.18 %	
DURANGO	1,967	288	282	288	271	0	0	18	859
			97.92 %	100.00 %	94.10 %	0.00 %	0.00 %	6.25 %	
GUANAJUATO	5,262	715	693	706	628	89	41	0	2,157
			96.92 %	98.74 %	87.83 %	12.45 %	5.73 %	0.00 %	
GUERRERO	3,979	607	486	596	590	30	28	88	1,818
			80.07 %	98.19 %	97.20 %	4.94 %	4.61 %	14.50 %	
HIDALGO	2,666	409	380	408	403	64	0	51	1,306
			92.91 %	99.76 %	98.53 %	15.65 %	0.00 %	12.47 %	
JALISCO	6,961	833	820	831	828	191	22	116	2,808
			98.44 %	99.76 %	99.40 %	22.93 %	2.64 %	13.93 %	
MÉXICO	13,332	1,568	1,497	1,567	1,479	325	301	183	5,352
			95.47 %	99.94 %	94.32 %	20.73 %	19.20 %	11.67 %	
MICHOACÁN	4,749	648	636	648	644	181	62	68	2,239
			98.15 %	100.00 %	99.38 %	27.93 %	9.57 %	10.49 %	
MORELOS	1,795	199	189	199	191	98	58	0	735
			94.97 %	100.00 %	95.98 %	49.25 %	29.15 %	0.00 %	
NAYARIT	1,217	166	161	163	166	90	3	28	611
			96.99 %	98.19 %	100.00 %	54.22 %	1.81 %	16.87 %	
NUEVO LEÓN	4,315	470	462	470	465	130	72	0	1,599
			98.30 %	100.00 %	98.94 %	27.66 %	15.32 %	0.00 %	
OAXACA	3,922	608	436	603	583	15	3	128	1,768
			71.71 %	99.18 %	95.89 %	2.47 %	0.49 %	21.05 %	
PUEBLA	5,130	677	668	676	675	70	177	54	2,320
			98.67 %	99.85 %	99.70 %	10.34 %	26.14 %	7.98 %	
QUERÉTARO	1,466	207	199	207	205	82	64	55	812
			96.14 %	100.00 %	99.03 %	39.61 %	30.92 %	26.57 %	
QUINTANA ROO	860	104	104	104	104	41	39	2	394
			100.00 %	100.00 %	100.00 %	39.42 %	37.50 %	1.92 %	
SAN LUIS POTOSÍ	2,724	398	398	398	369	29	4	41	1,239
			100.00 %	100.00 %	92.71 %	7.29 %	1.01 %	10.30 %	
SINALOA	4,065	518	517	517	496	82	0	5	1,617
			99.81 %	99.81 %	95.75 %	15.83 %	0.00 %	0.97 %	
SONORA	2,596	322	309	320	306	61	0	0	996
			95.96 %	99.38 %	95.03 %	18.94 %	0.00 %	0.00 %	
TABASCO	2,083	313	288	308	312	34	0	64	1,006
			92.01 %	98.40 %	99.68 %	10.86 %	0.00 %	20.45 %	
TAMAULIPAS	3,322	392	391	392	390	44	98	20	1,335
			99.74 %	100.00 %	99.49 %	11.22 %	25.00 %	5.10 %	
TLAXCALA	1,076	121	119	121	121	121	0	42	524
			98.35 %	100.00 %	100.00 %	100.00 %	0.00 %	34.71 %	
VERACRUZ	8,303	1,156	1,140	1,151	1,148	133	45	108	3,725
			98.62 %	99.57 %	99.31 %	11.51 %	3.89 %	9.34 %	
YUCATÁN	1,876	211	210	211	211	0	0	0	632
			99.53 %	100.00 %	100.00 %	0.00 %	0.00 %	0.00 %	
ZACATECAS	2,183	327	327	327	326	11	0	16	1,007
			100.00 %	100.00 %	99.69 %	3.36 %	0.00 %	4.89 %	
<b>Total</b>	<b>113,423</b>	<b>14,499</b>	<b>13,868</b>	<b>14,443</b>	<b>14,114</b>	<b>2,711</b>	<b>1,299</b>	<b>1,641</b>	<b>48,076</b>
			95.65 %	99.61 %	97.34 %	18.70 %	8.96 %	11.32 %	

**REPRESENTANTES DE PARTIDOS POLÍTICOS Y COALICIONES REGISTRADOS ANTE MESAS DIRECTIVAS DE CASILLA EN 2003**

ENTIDAD FEDERATIVA	TOTAL DE CASILLAS APROBADAS POR LOS CONSEJOS	No. DE REP. QUE PODIA REGISTRAR CADA PART. POL. POR ENT. FED. (2 PROPIETARIOS Y 1 SUPLENTE)	PAN	PRI	ALIANZA PARA TODOS	PRD	PT	PVEM	CONV.	PSN	PAS	MÉXICO POSIBLE	PLM	FUERZA CIUDADANA	TOTAL DE REP. REGISTRADOS EN CADA ENT. FED.
AGUASCALIENTES	1,095	3,285	3,235	996	2,287	1,244	879	229	510	146	903	12	32	0	10,473
			98.48%	30.32%	69.62%	37.87%	26.76%	6.97%	15.53%	4.44%	27.49%	0.37%	0.97%	0.00%	
BAJA CALIFORNIA	3,139	9,417	7,095	8,219	0	2,149	1,842	373	341	502	642	0	20	0	21,183
			75.34%	87.28%	0.00%	22.82%	19.56%	3.96%	3.62%	5.33%	6.82%	0.00%	0.21%	0.00%	
B. CALIFORNIA SUR	599	1,797	1,216	0	1,724	1,748	693	0	138	379	557	0	0	0	6,455
			67.67%	0.00%	95.94%	97.27%	38.56%	0.00%	7.68%	21.09%	31.00%	0.00%	0.00%	0.00%	
CAMPECHE	870	2,610	2,271	0	2,468	927	228	0	2,320	0	282	0	278	0	8,774
			87.01%	0.00%	94.56%	35.52%	8.74%	0.00%	88.89%	0.00%	10.80%	0.00%	10.65%	0.00%	
COAHUILA	2,850	8,550	5,293	8,482	0	3,280	2,325	1,493	805	559	870	0	738	151	23,996
			61.91%	99.20%	0.00%	38.36%	27.19%	17.46%	9.42%	6.54%	10.18%	0.00%	8.63%	1.77%	
COLIMA	698	2,094	2,071	2,093	0	1,569	796	135	73	12	889	15	19	44	7,716
			98.90%	99.95%	0.00%	74.93%	38.01%	6.45%	3.49%	0.57%	42.45%	0.72%	0.91%	2.10%	
CHIAPAS	4,316	12,948	7,580	12,345	0	6,702	4,186	5,527	2,443	0	2,564	481	991	152	42,971
			58.54%	95.34%	0.00%	51.76%	32.33%	42.69%	18.87%	0.00%	19.80%	3.71%	7.65%	1.17%	
CHIHUAHUA	4,442	13,326	9,666	0	13,310	3,892	2,125	0	2,186	5	355	78	79	0	31,696
			72.53%	0.00%	99.88%	29.21%	15.95%	0.00%	16.40%	0.04%	2.66%	0.59%	0.59%	0.00%	
DISTRITO FEDERAL	11,662	34,986	11,180	17,016	0	17,736	2,528	7,708	2,510	792	1,828	90	2,656	545	64,589
			31.96%	48.64%	0.00%	50.69%	7.23%	22.03%	7.17%	2.26%	5.22%	0.26%	7.59%	1.56%	
DURANGO	2,086	6,258	4,715	6,233	0	1,670	3,078	767	821	53	283	194	78	13	17,905
			75.34%	99.60%	0.00%	26.69%	49.19%	12.26%	13.12%	0.85%	4.52%	3.10%	1.25%	0.21%	
GUANAJUATO	5,634	16,902	12,820	0	15,403	6,149	1,754	0	595	0	277	343	2,763	0	40,104
			75.85%	0.00%	91.13%	36.38%	10.38%	0.00%	3.52%	0.00%	1.64%	2.03%	16.35%	0.00%	
GUERRERO	4,191	12,573	4,446	12,466	0	9,968	1,815	1,344	2,729	1,766	1,553	5	221	444	36,757
			35.36%	99.15%	0.00%	79.28%	14.44%	10.69%	21.71%	14.05%	12.35%	0.04%	1.76%	3.53%	
HIDALGO	2,846	8,538	4,451	8,504	0	5,909	1,131	1,952	307	1,421	310	2	591	0	24,578
			52.13%	99.60%	0.00%	69.21%	13.25%	22.86%	3.60%	16.64%	3.63%	0.02%	6.92%	0.00%	
JALISCO	7,508	22,524	18,153	22,330	0	8,119	2,343	5,558	668	997	1,585	273	650	163	60,829
			80.59%	99.14%	0.00%	36.05%	10.40%	24.68%	2.97%	4.43%	7.04%	1.21%	2.84%	0.72%	
MÉXICO	14,234	42,702	24,139	0	42,671	22,389	6,470	0	6,322	5,080	6,682	2,821	4,343	2,107	123,024
			56.53%	0.00%	99.93%	52.43%	15.15%	0.00%	14.80%	11.90%	15.65%	6.61%	10.17%	4.93%	
MICHOACÁN	5,099	15,297	6,670	14,926	0	12,125	2,930	1,778	1,466	638	683	45	167	0	41,428
			43.60%	97.57%	0.00%	79.26%	19.15%	11.62%	9.58%	4.17%	4.46%	0.29%	1.09%	0.00%	
MORELOS	1,923	5,769	4,533	5,158	0	2,046	97	385	873	124	370	100	103	0	13,789
			78.58%	89.41%	0.00%	35.47%	1.68%	6.67%	15.13%	2.15%	6.41%	1.73%	1.79%	0.00%	
NAYARIT	1,298	3,894	3,447	3,872	0	2,001	895	684	1,346	157	422	0	35	0	12,859
			88.52%	99.44%	0.00%	51.39%	22.98%	17.57%	34.57%	4.03%	10.84%	0.00%	0.90%	0.00%	
NUEVO LEÓN	4,714	14,142	10,178	0	12,349	953	4,391	0	37	109	0	0	487	0	28,504
			71.97%	0.00%	87.32%	6.74%	31.05%	0.00%	0.26%	0.77%	0.00%	0.00%	3.44%	0.00%	
OAXACA	4,175	12,525	3,806	12,270	0	5,500	1,725	360	3,864	2,151	773	17	545	110	31,121
			30.39%	97.96%	0.00%	43.91%	13.77%	2.87%	30.85%	17.17%	6.17%	0.14%	4.35%	0.88%	
PUEBLA	5,580	16,740	13,185	16,444	0	5,516	1,647	4,245	2,907	105	476	1,020	663	27	46,235
			78.76%	98.23%	0.00%	32.95%	9.84%	25.36%	17.37%	0.63%	2.84%	6.09%	3.96%	0.16%	
QUERÉTARO	1,621	4,863	4,112	0	3,927	1,039	662	0	135	20	0	0	147	0	10,042
			84.56%	0.00%	80.75%	21.37%	13.61%	0.00%	2.78%	0.41%	0.00%	0.00%	0.00%	3.02%	
QUINTANA ROO	996	2,988	1,698	2,973	0	1,541	380	1,274	2,502	91	544	14	1,338	109	12,464
			56.83%	99.50%	0.00%	51.57%	12.72%	42.64%	83.73%	3.05%	18.21%	0.47%	44.78%	3.65%	
SAN LUIS POTOSÍ	2,894	8,682	7,352	0	8,350	3,077	879	0	2,041	0	537	0	76	0	22,312
			84.68%	0.00%	96.18%	35.44%	10.12%	0.00%	23.51%	0.00%	6.19%	0.00%	0.88%	0.00%	
SINALOA	4,164	12,492	8,824	12,277	0	5,478	2,895	601	2,373	512	949	0	505	744	35,158
			70.64%	98.28%	0.00%	43.85%	23.17%	4.81%	19.00%	4.10%	7.60%	0.00%	4.04%	5.96%	
SONORA	2,771	8,313	5,513	0	7,811	2,536	1,106	0	141	797	1,009	17	18	66	19,014
			66.32%	0.00%	93.96%	30.51%	13.30%	0.00%	1.70%	9.59%	12.14%	0.20%	0.22%	0.79%	
TABASCO	2,198	6,594	2,877	6,594	0	6,346	1,412	1,160	1,727	79	978	0	10	0	21,183
			43.63%	100.00%	0.00%	96.24%	21.41%	17.59%	26.19%	1.20%	14.83%	0.00%	0.15%	0.00%	
TAMAULIPAS	3,660	10,980	7,937	10,968	0	3,614	1,853	866	1,074	414	529	80	192	0	27,527
			72.29%	99.89%	0.00%	32.91%	16.88%	7.89%	9.78%	3.77%	4.82%	0.73%	1.75%	0.00%	
TLAXCALA	1,156	3,468	3,057	3,464	0	3,460	1,409	1,154	734	210	555	176	718	0	14,937
			88.15%	99.88%	0.00%	99.77%	40.63%	33.28%	21.16%	6.06%	16.00%	5.07%	20.70%	0.00%	
VERACRUZ	8,647	25,941	18,702	25,855	0	13,489	6,177	3,394	10,557	2,118	2,690	0	3,149	1,110	87,241
			72.09%	99.67%	0.00%	52.00%	23.81%	13.08%	40.70%	8.16%	10.37%	0.00%	12.14%	4.28%	
YUCATÁN	2,012	6,036	4,876	3,476	2,559	2,180	1,193	0	92	458	276	0	139	0	15,249
			80.78%	57.59%	42.40%	36.12%	19.76%	0.00%	1.52%	7.59%	4.57%	0.00%	2.30%	0.00%	
ZACATECAS	2,289	6,867	3,357	6,653	0	6,685	1,710	1,421	831	44	334	21	0	0	21,056
			48.89%	96.88%	0.00%	97.35%	24.90%	20.69%	12.10%	0.64%	4.86%	0.31%	0.00%	0.00%	
TOTAL	121,367	364,101	228,455	223,614	112,859	171,037	63,554	42,408	55,468	19,739	30,705	5,804	21,594	5,932	981,169
			62.74%	61.42%	31.00%	46.98%	17.46%	11.65%	15.23%	5.42%	8.43%	1.59%	5.93%	1.63%	

**REPRESENTANTES GENERALES DE PARTIDOS POLÍTICOS Y COALICIONES REGISTRADOS EN 2003**

ENTIDAD FEDERATIVA	TOTAL DE CASILLAS APROBADAS	NO. DE CASILLAS		REPRESENTACIÓN MÁXIMA POR TIPO DE CASILLA			REPRESENTANTES POR PARTIDO POLÍTICO													TOTALES DE REPRESENTANTES REGISTRADOS
		URB	RUR	URB	RUR	TOTAL	PAN	PRI	ALIANZA PARA TODOS	PRD	PT	PVEM	CONV.	PSN	PAS	MÉXICO POSIBLE	PLM	FUERZA CIUDADANA		
AGUASCALIENTES	1,095	825	274	83	56	139	138	55	83	138	92	52	64	0	134	29	11	0	796	
							99.28%	39.57%	59.71%	99.28%	66.19%	37.41%	46.04%	0.00%	96.40%	20.86%	7.91%	0.00%		
BAJA CALIFORNIA	3,139	2,775	364	280	75	355	339	353	0	343	294	97	241	87	139	45	28	140	2,106	
							95.49%	99.44%	0.00%	96.62%	82.82%	27.32%	67.89%	24.51%	39.15%	12.68%	7.89%	39.44%		
B. CALIFORNIA SUR	599	377	222	38	45	83	83	0	83	70	0	23	0	24	0	8	0	0	374	
							100.00%	0.00%	100.00%	100.00%	84.34%	0.00%	27.71%	0.00%	28.92%	0.00%	9.64%	0.00%		
CAMPECHE	870	561	333	57	67	124	119	0	118	117	25	0	120	51	27	29	15	0	621	
							95.97%	0.00%	95.16%	94.35%	20.16%	0.00%	96.77%	41.13%	21.77%	23.39%	12.10%	0.00%		
COAHUILA	2,850	2,377	473	239	97	336	314	333	0	330	225	260	119	40	93	0	77	18	1,809	
							93.45%	99.11%	0.00%	98.21%	66.96%	77.38%	35.42%	11.90%	27.68%	0.00%	22.92%	5.36%		
COLIMA	698	424	274	44	56	100	100	100	0	99	64	41	0	59	23	8	60	0	558	
							100.00%	100.00%	0.00%	99.00%	64.00%	41.00%	4.00%	0.00%	59.00%	23.00%	8.00%	60.00%		
CHIAPAS	4,316	2,048	2,268	209	459	668	584	666	0	601	398	381	128	0	221	37	104	105	3,225	
							87.43%	99.70%	0.00%	89.97%	59.58%	57.04%	19.16%	0.00%	33.08%	5.54%	15.57%	15.72%		
CHIHUAHUA	4,442	3,380	1,064	341	217	558	438	0	558	445	282	0	335	51	135	4	51	24	2,323	
							78.49%	0.00%	100.00%	79.75%	50.54%	0.00%	60.04%	9.14%	24.19%	0.72%	9.14%	4.30%		
DISTRITO FEDERAL	11,662	11,642	24	1,175	5	1,180	1,130	1,089	0	1,178	534	794	922	105	312	637	437	368	7,506	
							95.76%	92.29%	0.00%	99.83%	45.25%	67.29%	78.14%	8.90%	26.44%	53.98%	37.03%	31.19%		
DURANGO	2,086	1,209	877	122	177	299	298	295	0	216	160	66	162	10	22	22	85	0	1,336	
							99.67%	98.66%	0.00%	72.24%	53.51%	22.07%	54.18%	3.34%	7.36%	7.36%	28.43%	0.00%		
GUANAJUATO	5,634	3,495	2,141	358	435	793	762	0	777	716	191	0	301	0	126	23	318	13	3,227	
							96.09%	0.00%	97.98%	90.29%	24.09%	0.00%	37.96%	0.00%	15.89%	2.90%	40.10%	1.64%		
GUERRERO	4,191	1,962	2,239	201	451	652	376	647	0	647	162	186	346	46	92	34	25	55	2,616	
							57.67%	99.23%	0.00%	99.23%	24.85%	28.53%	53.07%	7.06%	14.11%	5.21%	3.83%	8.44%		
HIDALGO	2,846	1,055	1,791	108	361	469	433	468	0	468	139	292	189	61	92	15	38	356	2,551	
							92.32%	99.79%	0.00%	99.79%	29.64%	62.26%	40.30%	13.01%	19.62%	3.20%	8.10%	75.91%		
JALISCO	7,508	5,908	1,613	600	327	927	897	907	0	825	192	524	349	16	217	262	230	227	4,652	
							96.76%	97.84%	0.00%	89.00%	20.71%	56.53%	37.65%	1.73%	23.41%	28.91%	24.81%	24.49%		
MÉXICO	14,234	11,608	2,638	1,175	535	1,710	1,691	0	1,702	1,633	808	0	1,231	419	580	891	910	410	10,275	
							98.89%	0.00%	99.53%	95.50%	47.25%	0.00%	71.99%	24.50%	33.92%	52.11%	53.22%	23.98%		
MICHOACÁN	5,099	3,002	2,116	306	430	736	702	722	0	723	203	252	589	63	195	73	78	14	3,614	
							95.38%	98.10%	0.00%	98.23%	27.58%	34.24%	80.03%	8.56%	26.49%	9.92%	10.60%	1.90%		
MORELOS	1,923	1,620	303	163	62	225	220	225	0	216	119	79	80	53	36	97	48	10	1,183	
							97.78%	100.00%	0.00%	96.00%	52.89%	35.11%	35.56%	23.56%	16.00%	43.11%	21.33%	4.44%		
NAYARIT	1,298	825	473	84	95	179	176	176	0	172	41	129	134	17	2	0	18	102	967	
							98.32%	98.32%	0.00%	96.09%	22.91%	72.07%	74.86%	9.50%	1.12%	0.00%	10.06%	56.98%		
NUEVO LEÓN	4,714	4,336	378	438	78	516	513	0	507	424	498	0	38	2	0	10	250	40	2,282	
							99.42%	0.00%	98.26%	82.17%	96.51%	0.00%	7.36%	0.39%	0.00%	1.94%	48.45%	7.75%		
OAXACA	4,175	1,779	2,412	183	488	671	361	669	0	615	149	72	305	130	59	7	80	17	2,464	
							53.80%	99.70%	0.00%	91.65%	22.21%	10.73%	45.45%	19.37%	8.79%	1.04%	11.92%	2.53%		
PUEBLA	5,580	3,512	2,074	358	418	776	749	771	0	733	344	510	668	6	315	99	332	219	4,746	
							96.52%	99.36%	0.00%	94.46%	44.33%	65.72%	86.08%	0.77%	40.59%	12.76%	42.78%	28.22%		
QUERÉTARO	1,621	1,029	592	104	119	223	230	0	223	217	23	0	71	32	0	0	0	108	904	
							103.14%	0.00%	100.00%	97.31%	10.31%	0.00%	31.84%	14.35%	0.00%	0.00%	0.00%	48.43%		
QUINTANA ROO	996	820	179	83	36	119	117	119	0	119	86	113	118	0	83	10	70	15	850	
							98.32%	100.00%	0.00%	100.00%	72.27%	94.96%	99.16%	0.00%	69.75%	8.40%	58.82%	12.61%		
SAN LUIS POTOSÍ	2,894	1,531	1,363	156	276	432	425	0	430	430	139	0	381	0	115	0	10	26	1,956	
							98.38%	0.00%	99.54%	99.54%	32.18%	0.00%	88.19%	0.00%	26.62%	0.00%	2.31%	6.02%		
SINALOA	4,164	2,299	1,875	233	379	612	578	605	0	544	185	358	112	1	82	0	24	93	2,582	
							94.44%	98.86%	0.00%	88.89%	30.23%	58.50%	18.30%	0.16%	13.40%	0.00%	3.92%	15.20%		
SONORA	2,771	2,171	600	221	123	344	306	0	330	279	151	0	45	0	78	29	11	29	1,258	
							88.95%	0.00%	95.93%	81.10%	43.90%	0.00%	13.08%	0.00%	22.67%	8.43%	3.20%	8.43%		
TABASCO	2,198	1,112	1,088	115	220	335	312	336	0	333	41	107	131	16	185	0	0	0	1,461	
							93.13%	100.30%	0.00%	99.40%	12.24%	31.94%	39.10%	4.78%	55.22%	0.00%	0.00%	0.00%		
TAMAULIPAS	3,660	2,867	812	291	166	457	449	451	0	431	208	91	182	74	171	30	68	7	2,162	
							98.25%	98.69%	0.00%	94.31%	45.51%	19.91%	39.82%	16.19%	37.42%	6.56%	14.88%	1.53%		
TLAXCALA	1,156	920	236	94	48	142	142	142	0	142	60	103	95	0	43	53	58	43	881	
							100.00%	100.00%	0.00%	100.00%	42.25%	72.54%	66.90%	0.00%	30.28%	37.32%	40.85%	30.28%		
VERACRUZ	8,647	5,015	3,636	514	737	1,251	1,170	1,243	0	1,147	711	717	1,058	117	500	14	431	338	7,446	
							93.53%	99.36%	0.00%	91.69%	56.83%	57.31%	84.57%	9.35%	39.97%	1.12%	34.45%	27.02%		
YUCATÁN	2,012	1,391	621	142	126	268	263	178	88	214	26	0	62	5	0	92	0	0	928	
							98.13%	66.42%	32.84%	79.85%	9.70%	0.00%	0.00%	1.87%	23.13%	0.00%	34.33%	0.00%		
ZACATECAS	2,289	963	1,326	98	267	365	234	360	0	364	152	347	162	16	19	82	0	0	1,736	
							64.11%	98.63%	0.00%	99.73%	41.64%	95.07%	44.38%	4.38%	5.21%	22.47%	0.00%	0.00%		
<b>TOTAL</b>	<b>121,367</b>	<b>84,838</b>	<b>36,679</b>	<b>8,613</b>	<b>7,431</b>	<b>16,044</b>	<b>14,649</b>	<b>10,910</b>	<b>4,899</b>	<b>14,942</b>	<b>6,772</b>	<b>5,571</b>	<b>8,703</b>	<b>1,418</b>	<b>4,218</b>	<b>2,561</b>	<b>3,915</b>	<b>2,837</b>	<b>81,395</b>	
							91.31%	68.00%	30.53%	93.13%	42.21%	34.72%	54.24%	8.84%	26.29%	15.96%	24.40%	17.6		

**REPRESENTANTES DE PARTIDOS POLÍTICOS Y COALICIONES REGISTRADOS ANTE MESAS DIRECTIVAS DE CASILLA EN 2006**

ENTIDAD FEDERATIVA	TOTAL DE CASILLAS APROBADAS POR LOS CONSEJOS	NÚMERO DE REPRESENTANTES A ACREDITAR POR PARTIDO (2 PROPIETARIOS Y 1 SUPLENTE)	PAN	APM	PBT	NVA. ALIANZA	ALTERNATIVA	TOTAL DE REP. DE PART. POL. REGISTRADOS
AGUASCALIENTES	1,226	3,678	3,678	3,678	3,638	3,675	279	14,948
			100.00 %	100.00 %	98.91 %	99.92 %	7.59 %	
BAJA CALIFORNIA	3,543	10,629	10,295	10,616	5,205	8,070	33	34,219
			96.86 %	99.88 %	48.97 %	75.92 %	0.31 %	
BAJA CALIFORNIA SUR	662	1,986	1,429	1,880	1,895	1,159	0	6,363
			71.95 %	94.66 %	95.42 %	58.36 %	0.00 %	
CAMPECHE	927	2,781	2,768	2,733	2,282	1,555	0	9,338
			99.53 %	98.27 %	82.06 %	55.92 %	0.00 %	
COAHUILA	3,087	9,261	9,123	9,252	7,563	5,614	153	31,705
			98.51 %	99.90 %	81.67 %	60.62 %	1.65 %	
COLIMA	760	2,280	2,280	2,280	1,604	1,520	0	7,684
			100.00 %	100.00 %	70.35 %	66.67 %	0.00 %	
CHIAPAS	4,772	14,316	13,738	14,193	13,409	7,352	94	48,786
			95.96 %	99.14 %	93.66 %	51.36 %	0.66 %	
CHIHUAHUA	4,733	14,199	12,455	14,105	11,924	13,438	0	51,922
			87.72 %	99.34 %	83.98 %	94.64 %	0.00 %	
DISTRITO FEDERAL	12,208	36,624	24,384	21,393	35,893	10,029	2,727	94,426
			66.58 %	58.41 %	98.00 %	27.38 %	7.45 %	
DURANGO	2,232	6,696	6,534	6,651	4,732	4,349	45	22,311
			97.58 %	99.33 %	70.67 %	64.95 %	0.67 %	
GUANAJUATO	6,122	18,366	17,349	12,740	10,190	8,326	388	48,993
			94.46 %	69.37 %	55.48 %	45.33 %	2.11 %	
GUERRERO	4,471	13,413	8,814	12,447	13,250	8,987	269	43,767
			65.71 %	92.80 %	98.78 %	67.00 %	2.01 %	
HIDALGO	3,049	9,147	7,691	9,077	8,365	8,447	0	33,580
			84.08 %	99.23 %	91.45 %	92.35 %	0.00 %	
JALISCO	8,091	24,273	21,037	20,420	11,146	11,543	420	64,566
			86.67 %	84.13 %	45.92 %	47.55 %	1.73 %	
MÉXICO	15,515	46,545	41,041	46,515	42,680	25,028	325	155,589
			88.17 %	99.94 %	91.70 %	53.77 %	0.70 %	
MICHOACÁN	5,415	16,245	15,613	14,551	14,583	4,628	514	49,889
			96.11 %	89.57 %	89.77 %	28.49 %	3.16 %	
MORELOS	2,062	6,186	5,589	4,268	5,940	3,596	0	19,393
			90.35 %	68.99 %	96.02 %	58.13 %	0.00 %	
NAYARIT	1,392	4,176	4,089	4,157	3,881	3,082	0	15,209
			97.92 %	99.55 %	92.94 %	73.80 %	0.00 %	
NUEVO LEÓN	5,054	15,162	14,055	12,574	13,165	13,188	743	53,725
			92.70 %	82.93 %	86.83 %	86.98 %	4.90 %	
OAXACA	4,482	13,446	6,670	13,381	12,893	3,557	110	36,611
			49.61 %	99.52 %	95.89 %	26.45 %	0.82 %	
PUEBLA	6,021	18,063	16,711	17,911	12,493	17,143	141	64,399
			92.52 %	99.16 %	69.16 %	94.91 %	0.78 %	
QUERÉTARO	1,803	5,409	5,282	4,124	3,175	2,739	33	15,353
			97.65 %	76.24 %	58.70 %	50.64 %	0.61 %	
QUINTANA ROO	1,151	3,453	3,423	3,453	3,335	2,550	0	12,761
			99.13 %	100.00 %	96.58 %	73.85 %	0.00 %	
SAN LUIS POTOSÍ	3,087	9,261	7,226	8,119	7,549	4,076	82	27,052
			78.03 %	87.67 %	81.51 %	44.01 %	0.89 %	
SINALOA	4,292	12,876	12,630	12,858	8,587	4,588	0	38,663
			98.09 %	99.86 %	66.69 %	35.63 %	0.00 %	
SONORA	3,004	9,012	7,869	8,297	7,224	7,081	0	30,471
			87.32 %	92.07 %	80.16 %	78.57 %	0.00 %	
TABASCO	2,402	7,206	6,142	7,202	7,106	3,823	793	25,066
			85.23 %	99.94 %	98.61 %	53.05 %	11.00 %	
TAMAULIPAS	3,963	11,889	11,808	11,867	8,244	6,437	299	38,655
			99.32 %	99.81 %	69.34 %	54.14 %	2.51 %	
TLAXCALA	1,252	3,756	3,711	3,756	2,966	2,451	1,432	14,316
			98.80 %	100.00 %	78.97 %	65.26 %	38.13 %	
VERACRUZ	9,164	27,492	26,441	27,316	22,416	10,890	1,112	88,175
			96.18 %	99.36 %	81.54 %	39.61 %	4.04 %	
YUCATÁN	2,152	6,456	5,504	6,441	4,516	3,974	0	20,435
			85.25 %	99.77 %	69.95 %	61.56 %	0.00 %	
ZACATECAS	2,394	7,182	5,472	5,994	7,029	3,861	134	22,490
			76.19 %	83.46 %	97.87 %	53.76 %	1.87 %	
<b>TOTAL</b>	<b>130,488</b>	<b>391,464</b>	<b>340,851</b>	<b>354,249</b>	<b>318,878</b>	<b>216,756</b>	<b>10,126</b>	<b>1,240,860</b>
			87.07 %	90.49 %	81.46 %	55.37 %	2.59 %	

**REPRESENTANTES GENERALES DE PARTIDOS POLÍTICOS Y COALICIONES REGISTRADOS EN 2006**

ENTIDAD FEDERATIVA	TOTAL DE CASILLAS APROBADAS	No. DE CASILLAS		REPRESENTACIÓN MÁXIMA POR TIPO DE CASILLA			REPRESENTANTES POR PARTIDO POLÍTICO					TOTAL DE REPRESENTANTES REGISTRADOS
		URB	RUR	URB	RUR	TOTAL	PAN	APM	PBT	NVA. ALIANZA	ALTERNATIVA	
AGUASCALIENTES	1,226	904	322	92	66	158	158	158	158	158	38	670
							100.00%	100.00%	100.00%	100.00%	24.05%	
BAJA CALIFORNIA	3,543	3,118	425	317	87	404	401	402	398	376	71	1,648
							99.26%	99.50%	98.51%	93.07%	17.57%	
BAJA CALIFORNIA SUR	662	499	163	51	33	84	83	84	84	84	15	350
							98.81%	100.00%	100.00%	100.00%	17.86%	
CAMPECHE	927	671	256	68	52	120	120	120	120	120	13	493
							100.00%	100.00%	100.00%	100.00%	10.83%	
COAHUILA	3,087	2,687	400	273	83	356	352	353	348	297	71	1,421
							98.88%	99.16%	97.75%	83.43%	19.94%	
COLIMA	760	467	293	48	60	108	108	108	107	105	0	428
							100.00%	100.00%	99.07%	97.22%	0.00%	
CHIAPAS	4,772	2,105	2,667	216	539	755	712	752	754	572	96	2,886
							94.30%	99.60%	99.87%	75.76%	12.72%	
CHIHUAHUA	4,733	3,641	1,092	368	221	589	581	584	588	580	0	2,333
							98.64%	99.15%	99.83%	98.47%	0.00%	
DISTRITO FEDERAL	12,208	12,110	98	1,227	20	1,247	1,219	1,217	1,249	1,246	694	5,625
							97.75%	97.59%	100.16%	99.92%	55.65%	
DURANGO	2,232	1,197	1,035	121	209	330	321	327	325	248	10	1,231
							97.27%	99.09%	98.48%	75.15%	3.03%	
GUANAJUATO	6,122	3,841	2,281	393	462	855	824	821	826	775	25	3,271
							96.37%	96.02%	96.61%	90.64%	2.92%	
GUERRERO	4,471	2,099	2,372	214	479	693	550	693	693	646	46	2,628
							79.37%	100.00%	100.00%	93.22%	6.64%	
HIDALGO	3,049	1,064	1,985	109	399	508	468	508	503	486	0	1,965
							92.13%	100.00%	99.02%	95.67%	0.00%	
JALISCO	8,091	6,362	1,729	644	351	995	948	977	950	784	274	3,933
							95.28%	98.19%	95.48%	78.79%	27.54%	
MÉXICO	15,515	12,023	3,492	1,221	712	1,933	1,907	1,934	1,929	1,880	476	8,126
							98.65%	100.05%	99.79%	97.26%	24.62%	
MICHOACÁN	5,415	3,191	2,224	324	448	772	701	766	731	695	7	2,900
							90.80%	99.22%	94.69%	90.03%	0.91%	
MORELOS	2,062	1,664	398	169	83	252	242	243	237	249	28	999
							96.03%	96.43%	94.05%	98.81%	11.11%	
NAYARIT	1,392	896	496	91	100	191	190	189	189	180	0	748
							99.48%	98.95%	98.95%	94.24%	0.00%	
NUEVO LEÓN	5,054	4,676	378	472	78	550	519	546	500	546	110	2,221
							94.36%	99.27%	90.91%	99.27%	20.00%	
OAXACA	4,482	1,626	2,856	167	576	743	595	739	707	207	17	2,265
							80.08%	99.46%	95.15%	27.86%	2.29%	
PUEBLA	6,021	3,886	2,135	396	433	829	806	827	805	794	165	3,397
							97.23%	99.76%	97.10%	95.78%	19.90%	
QUERÉTARO	1,803	1,160	643	118	130	248	245	239	245	197	63	989
							98.79%	96.37%	98.79%	79.44%	25.40%	
QUINTANA ROO	1,151	931	220	94	44	138	138	138	138	138	0	552
							100.00%	100.00%	100.00%	100.00%	0.00%	
SAN LUIS POTOSÍ	3,087	1,532	1,555	155	314	469	387	454	458	445	25	1,769
							82.52%	96.80%	97.65%	94.88%	5.33%	
SINALOA	4,292	2,753	1,539	278	311	589	589	588	565	327	0	2,069
							100.00%	99.83%	95.93%	55.52%	0.00%	
SONORA	3,004	2,455	549	248	113	361	360	357	358	336	34	1,445
							99.72%	98.89%	99.17%	93.07%	9.42%	
TABASCO	2,402	1,196	1,206	122	243	365	302	365	365	277	87	1,396
							82.74%	100.00%	100.00%	75.89%	23.84%	
TAMAULIPAS	3,963	3,144	819	317	166	483	483	483	482	439	120	2,007
							100.00%	100.00%	99.79%	90.89%	24.84%	
TLAXCALA	1,252	610	642	62	130	192	192	157	152	189	66	756
							100.00%	81.77%	79.17%	98.44%	34.38%	
VERACRUZ	9,164	5,397	3,767	551	761	1,312	1,268	1,305	1,296	1,077	137	5,083
							96.65%	99.47%	98.78%	82.09%	10.44%	
YUCATÁN	2,152	1,392	760	141	154	295	296	295	255	260	0	1,106
							100.34%	100.00%	86.44%	88.14%	0.00%	
ZACATECAS	2,394	989	1,405	100	282	382	365	371	381	381	18	1,516
							95.55%	97.12%	99.74%	99.74%	4.71%	
<b>TOTAL</b>	<b>130,488</b>	<b>90,286</b>	<b>40,202</b>	<b>9,167</b>	<b>8,139</b>	<b>17,306</b>	<b>16,430</b>	<b>17,100</b>	<b>16,896</b>	<b>15,094</b>	<b>2,706</b>	<b>68,226</b>
							94.94%	98.81%	97.63%	87.22%	15.64%	

## PARTICIPACIÓN CIUDADANA EN LAS ELECCIONES FEDERALES 1991\*

ENTIDAD	LISTA NOMINAL	PARTICIPACIÓN CIUDADANA	% PARTICIPACIÓN
AGUASCALIENTES	313,353	216,126	68.97
BAJA CALIFORNIA	768,150	604,042	78.63
BAJA CALIFORNIA SUR	144,112	96,349	66.85
CAMPECHE	221,126	155,672	70.39
COAHUILA	872,177	448,856	51.46
COLIMA	186,358	129,413	69.44
CHIAPAS	1,358,177	894,005	65.82
CHIHUAHUA	1,117,521	745,671	66.72
DISTRITO FEDERAL	4,498,531	3,440,366	76.47
DURANGO	554,713	339,307	61.16
GUANAJUATO	1,650,249	1,232,822	74.70
GUERRERO	1,006,898	530,373	52.67
HIDALGO	815,417	503,739	61.77
JALISCO	2,306,790	1,584,372	68.68
MÉXICO	4,505,457	3,192,618	70.86
MICHOACÁN	1,459,550	997,894	68.36
MORELOS	534,302	311,585	58.31
NAYARIT	350,160	201,959	57.67
NUEVO LEÓN	1,468,664	616,881	42.00
OAXACA	1,229,061	669,804	54.49
PUEBLA	1,852,992	1,208,887	65.23
QUERÉTARO	424,242	317,220	74.77
QUINTANA ROO	208,265	119,265	57.26
SAN LUIS POTOSÍ	834,475	545,662	65.38
SINALOA	985,992	642,632	65.17
SONORA	794,423	507,980	63.94
TABASCO	660,939	367,124	55.54
TAMAULIPAS	1,002,932	668,304	66.63
TLAXCALA	349,486	223,599	63.97
VERACRUZ	3,037,231	1,916,492	63.09
YUCATÁN	615,646	382,788	62.17
ZACATECAS	547,978	382,432	69.78
<b>TOTAL</b>	<b>36,675,367</b>	<b>24,194,239</b>	<b>65.96%</b>

\* Con base en la votación de Diputados de Representación Proporcional

## PARTICIPACIÓN CIUDADANA EN LAS ELECCIONES FEDERALES 1994\*

ENTIDAD	LISTA NOMINAL	PARTICIPACIÓN CIUDADANA	% PARTICIPACIÓN
AGUASCALIENTES	420,935	339,616	80.68
BAJA CALIFORNIA	1,038,561	822,488	79.19
BAJA CALIFORNIA SUR	182,596	145,289	79.57
CAMPECHE	296,117	229,006	77.34
COAHUILA	1,101,180	743,042	67.48
COLIMA	254,837	203,244	79.75
CHIAPAS	1,625,874	1,090,709	67.08
CHIHUAHUA	1,476,801	1,123,150	76.05
DISTRITO FEDERAL	5,362,764	4,415,403	82.33
DURANGO	707,682	526,088	74.34
GUANAJUATO	2,099,320	1,757,816	83.73
GUERRERO	1,188,918	793,211	66.72
HIDALGO	1,005,722	771,669	76.73
JALISCO	2,885,694	2,405,261	83.35
MÉXICO	5,846,382	4,616,437	78.96
MICHOACAN	1,825,105	1,408,365	77.17
MORELOS	749,176	569,841	76.06
NAYARIT	459,663	316,087	68.76
NUEVO LEÓN	1,899,908	1,503,737	79.15
OAXACA	1,429,854	1,019,807	71.32
PUEBLA	2,096,193	1,552,078	74.04
QUERÉTARO	589,907	489,336	82.95
QUINTANA ROO	301,248	214,076	71.06
SAN LUIS POTOSÍ	1,039,977	774,915	74.51
SINALOA	1,205,235	938,704	77.89
SONORA	1,120,700	865,838	77.26
TABASCO	824,166	613,614	74.45
TAMAULIPAS	1,330,814	1,041,684	78.27
TLAXCALA	436,723	353,157	80.87
VERACRUZ	3,522,994	2,643,553	75.04
YUCATÁN	729,746	482,015	66.05
ZACATECAS	674,265	516,062	76.54
<b>TOTAL</b>	<b>45,729,057</b>	<b>35,285,291</b>	<b>77.16%</b>

\* Con base en la votación de Presidente de los Estados Unidos Mexicanos

## PARTICIPACIÓN CIUDADANA EN LAS ELECCIONES FEDERALES 1997\*

ENTIDAD	LISTA NOMINAL	PARTICIPACIÓN CIUDADANA	% PARTICIPACIÓN
AGUASCALIENTES	486,423	294,917	60.63
BAJA CALIFORNIA	1,231,667	634,008	51.48
BAJA CALIFORNIA SUR	210,057	118,224	56.28
CAMPECHE	336,936	235,955	70.03
COAHUILA	1,240,254	560,720	35.81
COLIMA	293,384	200,081	54.58
CHIAPAS	1,845,745	660,981	45.21
CHIHUAHUA	1,684,825	919,633	68.20
DISTRITO FEDERAL	5,889,985	3,965,879	67.33
DURANGO	787,213	409,611	52.03
GUANAJUATO	2,446,308	1,612,797	65.93
GUERRERO	1,458,395	707,997	48.55
HIDALGO	1,165,278	653,269	56.06
JALISCO	3,355,279	2,159,440	64.36
MÉXICO	6,687,455	3,953,688	59.12
MICHOACÁN	2,116,025	1,118,690	52.87
MORELOS	880,871	453,849	51.52
NAYARIT	520,491	282,516	54.28
NUEVO LEÓN	2,161,235	1,384,790	64.07
OAXACA	1,684,939	852,990	50.62
PUEBLA	2,398,472	1,285,464	53.60
QUERÉTARO	688,614	472,549	68.62
QUINTANA ROO	363,731	176,918	48.64
SAN LUIS POTOSÍ	1,177,256	729,117	61.93
SINALOA	1,369,536	797,306	58.22
SONORA	1,223,111	745,890	60.98
TABASCO	956,733	553,343	57.84
TAMAULIPAS	1,529,412	840,743	54.97
TLAXCALA	498,549	251,173	50.38
VERACRUZ	3,910,116	2,143,263	54.81
YUCATÁN	855,719	513,383	59.99
ZACATECAS	754,952	431,037	57.09
<b>TOTAL</b>	<b>52,208,966</b>	<b>30,120,221</b>	<b>57.69 %</b>

\* Con base en la votación de Diputados de Representación Proporcional



## PARTICIPACIÓN CIUDADANA EN LAS ELECCIONES FEDERALES 2000\*

ENTIDAD	LISTA NOMINAL	PARTICIPACIÓN CIUDADANA	% PARTICIPACIÓN
AGUASCALIENTES	562,390	375,165	66.71
BAJA CALIFORNIA	1,498,939	862,595	57.55
BAJA CALIFORNIA SUR	250,155	168,045	67.18
CAMPECHE	384,547	260,941	67.86
COAHUILA	1,392,564	815,974	58.60
COLIMA	331,661	220,002	66.33
CHIAPAS	2,087,585	1,089,447	52.19
CHIHUAHUA	1,938,388	1,128,099	58.20
DISTRITO FEDERAL	6,256,698	4,416,609	70.59
DURANGO	868,791	504,190	58.03
GUANAJUATO	2,784,508	1,857,517	66.71
GUERRERO	1,740,426	942,373	54.15
HIDALGO	1,322,845	817,476	61.80
JALISCO	3,846,656	2,623,960	68.21
MÉXICO	7,547,729	5,124,572	67.90
MICHOACÁN	2,408,934	1,464,277	60.79
MORELOS	979,260	639,765	65.33
NAYARIT	568,885	356,702	62.70
NUEVO LEÓN	2,413,486	1,531,941	63.47
OAXACA	1,938,597	1,138,496	58.73
PUEBLA	2,753,111	1,722,172	62.55
QUERÉTARO	800,359	560,270	70.00
QUINTANA ROO	461,417	286,402	62.07
SAN LUIS POTOSÍ	1,315,822	830,576	63.12
SINALOA	1,509,567	970,913	64.32
SONORA	1,378,741	881,129	63.91
TABASCO	1,089,295	683,181	62.72
TAMAULIPAS	1,748,366	1,098,994	62.86
TLAXCALA	562,612	348,951	62.02
VERACRUZ	4,232,824	2,674,831	63.19
YUCATÁN	969,134	697,427	71.96
ZACATECAS	838,445	508,626	60.66
<b>TOTAL</b>	<b>58,782,737</b>	<b>37,601,618</b>	<b>63.97%</b>

\* Con base en la votación de Presidente de los Estados Unidos Mexicanos

## PARTICIPACIÓN CIUDADANA EN LAS ELECCIONES FEDERALES 2003\*

ENTIDAD	LISTA NOMINAL	PARTICIPACIÓN CIUDADANA	% PARTICIPACIÓN
AGUASCALIENTES	630,563	262,103	41.57
BAJA CALIFORNIA	1,769,264	552,936	31.25
BAJA CALIFORNIA SUR	287,018	107,689	37.52
CAMPECHE	430,828	267,670	62.13
COAHUILA	1,544,905	513,149	33.22
COLIMA	366,070	202,423	55.30
CHIAPAS	2,312,319	735,529	31.81
CHIHUAHUA	2,183,966	760,122	34.80
DISTRITO FEDERAL	6,712,664	2,947,254	43.91
DURANGO	955,312	366,372	38.35
GUANAJUATO	3,075,635	1,507,187	49.00
GUERRERO	1,907,079	634,724	33.28
HIDALGO	1,461,268	562,718	38.51
JALISCO	4,269,184	2,324,443	54.45
MÉXICO	8,259,141	3,011,488	36.46
MICHOACÁN	2,669,685	917,881	34.38
MORELOS	1,068,880	515,558	48.23
NAYARIT	613,087	228,924	37.34
NUEVO LEÓN	2,677,341	1,427,055	53.30
OAXACA	2,108,313	821,332	38.96
PUEBLA	3,078,860	1,160,249	37.68
QUERETARO	909,830	517,717	56.90
QUINTANA ROO	562,217	188,454	33.52
SAN LUIS POTOSÍ	1,432,428	644,695	45.01
SINALOA	1,614,239	652,459	40.42
SONORA	1,510,547	794,420	52.59
TABASCO	1,201,551	492,970	41.03
TAMAULIPAS	1,994,744	799,054	40.06
TLAXCALA	630,645	210,835	33.43
VERACRUZ	4,500,029	1,925,728	42.79
YUCATÁN	1,064,181	526,894	49.51
ZACATECAS	908,803	388,339	42.73
<b>TOTAL</b>	<b>64,710,596</b>	<b>26,968,371</b>	<b>41.68</b>

\* Con base en la votación de Diputados de Representación Proporcional

## PARTICIPACIÓN CIUDADANA EN LAS ELECCIONES FEDERALES 2006\*

ENTIDAD FEDERATIVA	LISTA NOMINAL	PARTICIPACIÓN CIUDADANA	% PARTICIPACIÓN
AGUASCALIENTES	703,700	413,897	58.82
BAJA CALIFORNIA	2,024,311	950,720	46.97
BAJA CALIFORNIA SUR	329,952	180,847	54.81
CAMPECHE	483,244	312,522	64.67
COAHUILA	1,707,904	929,944	54.45
COLIMA	410,285	258,126	62.91
CHIAPAS	2,594,044	1,272,623	49.06
CHIHUAHUA	2,382,460	1,161,633	48.76
DISTRITO FEDERAL	7,111,118	4,839,285	68.05
DURANGO	1,052,052	572,043	54.37
GUANAJUATO	3,425,081	1,961,051	57.26
GUERRERO	2,135,213	992,131	46.47
HIDALGO	1,621,727	945,590	58.31
JALISCO	4,711,399	2,910,366	61.77
MÉXICO	9,155,396	5,701,032	62.27
MICHOACÁN	2,952,114	1,495,097	50.64
MORELOS	1,176,598	709,101	60.27
NAYARIT	673,987	365,847	54.28
NUEVO LEÓN	2,947,532	1,769,218	60.02
OAXACA	2,322,949	1,349,183	58.08
PUEBLA	3,436,519	1,984,166	57.74
QUERETARO	1,033,114	660,384	63.92
QUINTANA ROO	675,884	385,722	57.07
SAN LUIS POTOSÍ	1,592,136	951,724	59.78
SINALOA	1,732,096	980,684	56.62
SONORA	1,669,403	934,327	55.97
TABASCO	1,335,454	911,113	68.22
TAMAULIPAS	2,225,129	1,225,922	55.09
TLAXCALA	704,648	410,230	58.22
VERACRUZ	4,875,677	2,942,364	60.35
YUCATÁN	1,178,719	789,155	66.95
ZACATECAS	994,528	525,275	52.82
<b>TOTAL NACIONAL</b>	<b>71,374,373</b>	<b>41,791,322</b>	<b>58.55</b>

\* Con base en la votación de Presidente de los Estados Unidos Mexicanos

**CASILLAS Y VOTOS ANULADOS POR ENTIDAD FEDERATIVA 1994-2003**  
(INFORMACIÓN OBTENIDA DE DOCUMENTOS ESTADÍSTICOS DEL TRIBUNAL ELECTORAL DEL PODER JUDICIAL DE LA FEDERACIÓN)

ENTIDAD	1994		1997		2000		2003*	
	CASILLAS	VOTOS	CASILLAS	VOTOS	CASILLAS	VOTOS	CASILLAS	VOTOS
AGUASCALIENTES	9	3,689	12	3,922	2	631		
BAJA CALIFORNIA	11	4,690	98	24,558	5	1,627		
BAJA CALIFORNIA SUR	0	0	0	0	0	0		
CAMPECHE	2	326	52	17,322	0	0	8	2677
COAHUILA	41	13,445	2	1062	4	1,286	354	84337
COLIMA	0	0	0	0	2	895	2	607
CHIAPAS	62	23,684	49	12,259	13	5,126	1	121
CHIHUAHUA	0	0	13	4,516	0	0		
DISTRITO FEDERAL	330	150,856	24	9,274	3	1,004	1	215
DURANGO	1	307	8	622	0	0		
GUANAJUATO	110	48,067	56	17,594	11	3,355	3	694
GUERRERO	55	14,920	37	9,505	7	1,804	5	770
HIDALGO	15	5,230	0	0	0	0		
JALISCO	123	52,199	125	45,546	29	11,613	26	7444
MÉXICO	72	32,787	129	43,717	11	4,301	112	23363
MICHOACÁN	279	107,214	173	40,032	8	2,798	446	85239
MORELOS	1	483	0	0	22	7,980		
NAYARIT	22	6,194	0	0	0	0		
NUEVO LEÓN	18	7,101	15	5,290	10	3,600	3	871
OAXACA	6	2,035	0	0	22	8,,609		
PUEBLA	707	264,608	251	65,135	182	58,420	4	778
QUERÉTARO	13	5,000	0	0	0	0		
QUINTANA ROO	1	462	7	1,887	20	14,236		
SAN LUIS POTOSÍ	0	0	2	589	0	0	13	3410
SINALOA	56	14,943	0	0	0	0		
SONORA	11	4,107	62	18,754	16	5,342	28	6560
TABASCO	171	64,712	80	23,260	8	3,241	4	1072
TAMAULIPAS	152	56,777	55	15,251	65	20,813		
TLAXCALA	1	278	0	0	13	7,276		
VERACRUZ	613	215,818	104	31,398	1	310	46	10317
YUCATÁN	241	81,789	40	10,476	11	3,675		
ZACATECAS	0	0	0	0	5	1,133	8	972
<b>TOTAL</b>	<b>3,123</b>	<b>1,181,721</b>	<b>1,394</b>	<b>401,969</b>	<b>470</b>	<b>168,428</b>	<b>1064</b>	<b>229,447</b>

FUENTE: Memoria del Tribunal Electoral del Poder Judicial de la Federación.

\* Datos obtenidos de la Estadística de las Elecciones Federales de 2003 elaborada por el IFE.

**DATOS DE LA REVISIÓN DE LAS RESOLUCIONES EMITIDAS POR EL  
TRIBUNAL ELECTORAL DEL PODER JUDICIAL DE LA FEDERACIÓN EN 2006 \***

NÚMERO DE DISTRITOS EN LOS QUE SE PRESENTÓ JUICIO DE INCONFORMIDAD	<b>281</b>
DISTRITOS SIN IMPUGNACIÓN	<b>19</b>
DISTRITOS CON JUICIOS IMPROCEDENTES	<b>39</b>
DISTRITOS EN LOS QUE SE CONFIRMARON LOS CÓMPUTOS	<b>43</b>
DISTRITOS EN LOS QUE SE MODIFICARON LOS RESULTADOS (PRODUCTO DE LAS DILIGENCIAS ORDENADAS POR EL TEPJF)	<b>199</b>

NÚMERO DE DISTRITOS EN LOS QUE EL TRIBUNAL DETERMINÓ EL RECUENTO DE LA VOTACIÓN	<b>149</b>
NÚMERO DE CASILLAS EN LAS QUE EL TRIBUNAL DETERMINÓ EL RECUENTO DE LA VOTACIÓN	<b>11,724</b>

CASILLAS CUYA VOTACIÓN FUE RECONTADA POR LAS SALAS REGIONALES DEL TEPJF	<b>11,721</b>
CASILLAS CUYA VOTACIÓN FUE RECONTADA POR LA SALA SUPERIOR DEL TEPJF	<b>1</b>
CASILLAS MAL REFERENCIADAS EN LAS QUE NO SE REALIZÓ EL RECUENTO	<b>2</b>
<b>TOTAL</b>	<b>11,724</b>

**INFORMACIÓN SOBRE MEDIOS DE IMPUGNACIÓN PRESENTADOS  
ANTE EL TEPJF VERSUS LOS RESULTADOS DE DIPUTADOS Y SENADORES DE 2006\***

	TIPO DE ELECCIÓN	
	DIPUTADOS	SENADORES
JUICIOS DE INCONFORMIDAD PRESENTADOS ANTE EL TEPJF	98	20
TOTAL	118	

	TIPO DE ELECCIÓN	
	DIPUTADOS	SENADORES
RECURSOS DE RECONSIDERACIÓN PRESENTADOS ANTE EL TEPJF	42	7
TOTAL	49	

\*FUENTE: RESOLUCIONES EMITIDAS POR EL TRIBUNAL ELECTORAL DEL PODER JUDICIAL DE LA FEDERACIÓN PARA EL PROCESO ELECTORAL FEDERAL DE 2006.

**ELECCIÓN DE DIPUTADOS FEDERALES POR EL PRINCIPIO DE MAYORÍA RELATIVA DE 2006  
RESULTADOS NACIONALES POR ENTIDAD FEDERATIVA CON LA AFECTACIÓN DE LAS CASILLAS ANULADAS**

ENTIDAD FEDERATIVA	SECCIONES	CASILLAS	RESULTADOS DE LA VOTACIÓN							
			PAN	APM	PBT	NVA. ALIANZA	ALTERNATIVA	NO REG.	NULOS	TOTAL
AGUASCALIENTES	590	1,226	179,883	108,771	70,480	21,700	10,702	1,652	8,403	401,591
			44.79%	27.09%	17.55%	5.40%	2.66%	0.41%	2.09%	100.00%
BAJA CALIFORNIA	1518	3,543	410,918	231,255	179,192	60,107	23,022	3,014	18,137	925,645
			44.39%	24.98%	19.36%	6.49%	2.49%	0.33%	1.96%	100.00%
BAJA CALIFORNIA SUR	349	662	49,331	35,207	75,712	6,605	4,148	712	3,572	175,287
			28.14%	20.09%	43.19%	3.77%	2.37%	0.41%	2.04%	100.00%
CAMPECHE	489	927	99,091	104,602	62,542	20,648	2,485	404	10,483	300,255
			33.00%	34.84%	20.83%	6.88%	0.83%	0.13%	3.49%	100.00%
COAHUILA	1530	3,087	357,809	327,578	165,111	39,063	13,490	2,618	17,370	923,039
			38.76%	35.49%	17.89%	4.23%	1.46%	0.28%	1.88%	100.00%
COLIMA	336	760	110,283	95,868	32,278	5,546	1,707	249	5,140	251,071
			43.93%	38.18%	12.86%	2.21%	0.68%	0.10%	2.05%	100.00%
CHIAPAS	1926	4,772	211,719	468,167	461,974	32,067	12,443	3,590	54,488	1,244,448
			17.01%	37.62%	37.12%	2.58%	1.00%	0.29%	4.38%	100.00%
CHIHUAHUA	2909	4,733	452,764	436,285	153,074	57,172	17,071	2,628	28,017	1,147,011
			39.47%	38.04%	13.35%	4.98%	1.49%	0.23%	2.44%	100.00%
DISTRITO FEDERAL	5533	12,208	1,240,333	560,293	2,468,718	246,058	188,196	9,909	85,546	4,799,053
			25.85%	11.68%	51.44%	5.13%	3.92%	0.21%	1.78%	100.00%
DURANGO	1378	2,232	212,385	219,216	95,754	18,619	5,061	1,838	12,101	564,974
			37.59%	38.80%	16.95%	3.30%	0.90%	0.33%	2.14%	100.00%
GUANAJUATO	3029	6,122	1,095,530	422,553	256,934	63,012	37,756	7,802	55,524	1,939,111
			56.50%	21.79%	13.25%	3.25%	1.95%	0.40%	2.86%	100.00%
GUERRERO	2760	4,471	129,627	295,518	452,001	49,442	13,537	2,815	29,933	972,873
			13.32%	30.38%	46.46%	5.08%	1.39%	0.29%	3.08%	100.00%
HIDALGO	1706	3,049	223,552	309,676	296,838	55,733	16,616	2,874	27,381	932,670
			23.97%	33.20%	31.83%	5.98%	1.78%	0.31%	2.94%	100.00%
JALISCO	3344	8,091	1,311,728	919,540	364,345	147,764	58,884	6,050	64,611	2,872,922
			45.66%	32.01%	12.68%	5.14%	2.05%	0.21%	2.25%	100.00%
MÉXICO	6154	15,515	1,609,891	1,333,955	2,031,389	328,734	183,536	29,273	116,829	5,633,607
			28.58%	23.68%	36.06%	5.84%	3.26%	0.52%	2.07%	100.00%
MICHOACÁN	2675	5,415	447,553	343,506	566,088	46,428	25,985	5,637	37,615	1,472,812
			30.39%	23.32%	38.44%	3.15%	1.76%	0.38%	2.55%	100.00%
MORELOS	907	2,062	228,577	161,493	221,066	46,885	19,599	2,333	18,784	698,737
			32.71%	23.11%	31.64%	6.71%	2.80%	0.33%	2.69%	100.00%
NAYARIT	876	1,392	63,954	131,788	132,511	15,477	5,047	733	8,304	357,814
			17.87%	36.83%	37.03%	4.33%	1.41%	0.20%	2.32%	100.00%
NUEVO LEÓN	2136	5,054	744,997	641,083	164,942	131,279	25,758	2,487	42,609	1,753,155
			42.49%	36.57%	9.41%	7.49%	1.47%	0.14%	2.43%	100.00%
OAXACA	2450	4,482	221,928	454,819	554,235	24,248	19,312	4,179	47,453	1,326,174
			16.73%	34.30%	41.79%	1.83%	1.46%	0.32%	3.58%	100.00%
PUEBLA	2550	6,021	693,594	566,468	492,516	108,355	37,398	7,596	60,426	1,966,353
			35.27%	28.81%	25.05%	5.51%	1.90%	0.39%	3.07%	100.00%
QUERÉTARO	757	1,803	312,502	162,505	114,442	27,576	11,297	2,879	17,810	649,011
			48.15%	25.04%	17.63%	4.25%	1.74%	0.44%	2.74%	100.00%
QUINTANA ROO	442	1,151	90,855	145,740	112,352	11,777	5,657	928	7,718	375,027
			24.23%	38.86%	29.96%	3.14%	1.51%	0.25%	2.06%	100.00%
SAN LUIS POTOSÍ	1790	3,087	440,392	254,244	147,088	37,035	14,696	2,506	46,824	942,785
			46.71%	26.97%	15.60%	3.93%	1.56%	0.27%	4.97%	100.00%
SINALOA	3763	4,292	350,201	365,705	169,841	49,613	8,003	1,902	21,349	966,614
			36.23%	37.83%	17.57%	5.13%	0.83%	0.20%	2.21%	100.00%
SONORA	1354	3,004	424,471	306,294	141,155	24,019	7,550	788	18,410	922,687
			46.00%	33.20%	15.30%	2.60%	0.82%	0.09%	2.00%	100.00%
TABASCO	1133	2,402	38,089	361,357	464,004	15,444	5,772	1,083	17,164	902,913
			4.22%	40.02%	51.39%	1.71%	0.64%	0.12%	1.90%	100.00%
TAMAULIPAS	1735	3,963	436,507	421,378	242,175	44,560	13,673	3,898	25,743	1,187,934
			36.75%	35.47%	20.39%	3.75%	1.15%	0.33%	2.17%	100.00%
TLAXCALA	608	1,252	147,769	75,279	142,496	18,909	8,435	1,420	12,801	407,109
			36.30%	18.49%	35.00%	4.64%	2.07%	0.35%	3.14%	100.00%
VERACRUZ	4715	9,164	922,763	940,882	834,026	70,665	29,655	8,591	79,451	2,886,033
			31.97%	32.60%	28.90%	2.45%	1.03%	0.30%	2.75%	100.00%
YUCATÁN	1078	2,152	353,129	280,894	93,697	22,817	8,668	2,280	17,788	779,273
			45.32%	36.05%	12.02%	2.93%	1.11%	0.29%	2.28%	100.00%
ZACATECAS	1869	2,394	141,508	137,760	182,866	24,926	10,590	3,679	15,881	517,210
			27.36%	26.64%	35.36%	4.82%	2.05%	0.71%	3.07%	100.00%
<b>TOTAL NACIONAL</b>	<b>64,389</b>	<b>130,488</b>	<b>13,753,633</b>	<b>11,619,679</b>	<b>11,941,842</b>	<b>1,872,283</b>	<b>845,749</b>	<b>128,347</b>	<b>1,033,665</b>	<b>41,195,198</b>
			<b>33.39%</b>	<b>28.21%</b>	<b>28.99%</b>	<b>4.54%</b>	<b>2.05%</b>	<b>0.31%</b>	<b>2.51%</b>	<b>100.00%</b>

**ELECCIÓN DE DIPUTADOS FEDERALES POR EL PRINCIPIO DE REPRESENTACIÓN PROPORCIONAL DE 2006  
RESULTADOS NACIONALES POR ENTIDAD FEDERATIVA CON LA AFECTACIÓN DE LAS CASILLAS ANULADAS**

ENTIDAD FEDERATIVA	SECCIONES	CASILLAS	RESULTADOS DE LA VOTACIÓN							
			PAN	APM	PBT	NVA. ALIANZA	ALTERNATIVA	NO REG.	NULOS	TOTAL
AGUASCALIENTES	590	1,226	180,683	109,020	70,718	21,761	10,739	1,655	8,424	403,000
			44.83%	27.05%	17.55%	5.40%	2.66%	0.41%	2.09%	100.00%
BAJA CALIFORNIA	1518	3,543	416,539	233,456	181,614	60,680	23,283	3,040	18,328	936,940
			44.46%	24.92%	19.38%	6.48%	2.49%	0.32%	1.96%	100.00%
BAJA CALIFORNIA SUR	349	662	50,703	35,655	76,560	6,714	4,258	714	3,662	178,266
			28.44%	20.00%	42.95%	3.77%	2.39%	0.40%	2.05%	100.00%
CAMPECHE	489	927	100,081	105,447	63,448	20,868	2,535	405	10,541	303,325
			32.99%	34.76%	20.92%	6.88%	0.84%	0.13%	3.48%	100.00%
COAHUILA	1530	3,087	359,801	328,463	165,734	39,295	13,547	2,621	17,419	926,880
			38.82%	35.44%	17.88%	4.24%	1.46%	0.28%	1.88%	100.00%
COLIMA	336	760	111,189	96,358	32,692	5,600	1,743	255	5,166	253,003
			43.95%	38.09%	12.92%	2.21%	0.69%	0.10%	2.04%	100.00%
CHIAPAS	1926	4,772	214,656	472,235	467,402	32,635	12,689	3,610	54,737	1,257,964
			17.06%	37.54%	37.16%	2.59%	1.01%	0.29%	4.35%	100.00%
CHIHUAHUA	2909	4,733	457,410	438,623	154,445	57,751	17,225	2,652	28,178	1,156,284
			39.56%	37.93%	13.36%	4.99%	1.49%	0.23%	2.44%	100.00%
DISTRITO FEDERAL	5533	12,208	1,242,695	561,528	2,472,774	246,432	188,533	9,928	85,713	4,807,603
			25.85%	11.68%	51.43%	5.13%	3.92%	0.21%	1.78%	100.00%
DURANGO	1378	2,232	214,211	220,530	96,443	18,803	5,107	1,845	12,187	569,126
			37.64%	38.75%	16.95%	3.30%	0.90%	0.32%	2.14%	100.00%
GUANAJUATO	3029	6,122	1,098,994	423,391	257,812	63,241	37,912	7,814	55,604	1,944,768
			56.51%	21.77%	13.26%	3.25%	1.95%	0.40%	2.86%	100.00%
GUERRERO	2760	4,471	132,154	297,611	456,899	50,079	13,804	2,835	30,160	983,542
			13.44%	30.26%	46.45%	5.09%	1.40%	0.29%	3.07%	100.00%
HIDALGO	1706	3,049	225,016	310,814	298,658	56,125	16,735	2,881	27,441	937,670
			24.00%	33.15%	31.85%	5.99%	1.78%	0.31%	2.93%	100.00%
JALISCO	3344	8,091	1,320,492	923,164	366,921	148,529	59,361	6,077	64,831	2,889,375
			45.70%	31.95%	12.70%	5.14%	2.05%	0.21%	2.24%	100.00%
MÉXICO	6154	15,515	1,614,538	1,337,669	2,036,956	329,781	184,013	29,321	117,055	5,649,333
			28.58%	23.68%	36.06%	5.84%	3.26%	0.52%	2.07%	100.00%
MICHOACÁN	2675	5,415	450,676	345,031	568,954	46,744	26,139	5,654	37,718	1,480,916
			30.43%	23.30%	38.42%	3.16%	1.77%	0.38%	2.55%	100.00%
MORELOS	907	2,062	230,772	162,173	223,070	47,117	19,790	2,344	18,869	704,135
			32.77%	23.03%	31.68%	6.69%	2.81%	0.33%	2.68%	100.00%
NAYARIT	876	1,392	65,323	132,957	133,898	15,667	5,119	742	8,384	362,090
			18.04%	36.72%	36.98%	4.33%	1.41%	0.20%	2.32%	100.00%
NUEVO LEÓN	2136	5,054	748,338	642,151	165,647	131,596	25,865	2,497	42,684	1,758,778
			42.55%	36.51%	9.42%	7.48%	1.47%	0.14%	2.43%	100.00%
OAXACA	2450	4,482	224,271	458,560	560,952	24,575	19,575	4,212	47,661	1,339,806
			16.74%	34.23%	41.87%	1.83%	1.46%	0.31%	3.56%	100.00%
PUEBLA	2550	6,021	696,589	568,391	495,492	108,916	37,621	7,626	60,572	1,975,207
			35.27%	28.78%	25.09%	5.51%	1.90%	0.39%	3.07%	100.00%
QUERÉTARO	757	1,803	314,281	162,909	115,053	27,688	11,370	2,885	17,851	652,037
			48.20%	24.98%	17.65%	4.25%	1.74%	0.44%	2.74%	100.00%
QUINTANA ROO	442	1,151	92,120	147,284	113,626	11,899	5,727	938	7,775	379,369
			24.28%	38.82%	29.95%	3.14%	1.51%	0.25%	2.05%	100.00%
SAN LUIS POTOSÍ	1790	3,087	442,854	255,084	148,002	37,233	14,805	2,507	46,917	947,402
			46.74%	26.92%	15.62%	3.93%	1.56%	0.26%	4.95%	100.00%
SINALOA	3763	4,292	354,286	368,377	171,839	50,022	8,120	1,919	21,515	976,078
			36.30%	37.74%	17.61%	5.12%	0.83%	0.20%	2.20%	100.00%
SONORA	1354	3,004	429,945	309,072	143,387	24,422	7,716	804	18,542	933,888
			46.04%	33.10%	15.35%	2.62%	0.83%	0.09%	1.99%	100.00%
TABASCO	1133	2,402	38,665	363,027	466,823	15,572	5,826	1,088	17,241	908,242
			4.26%	39.97%	51.40%	1.71%	0.64%	0.12%	1.90%	100.00%
TAMAULIPAS	1735	3,963	441,061	423,861	244,301	45,043	13,772	3,913	25,890	1,197,841
			36.82%	35.39%	20.40%	3.76%	1.15%	0.33%	2.16%	100.00%
TLAXCALA	608	1,252	148,269	75,517	143,158	18,972	8,483	1,422	12,840	408,661
			36.28%	18.48%	35.03%	4.64%	2.08%	0.35%	3.14%	100.00%
VERACRUZ	4715	9,164	930,647	947,888	841,785	71,634	30,117	8,642	79,857	2,910,570
			31.97%	32.57%	28.92%	2.46%	1.03%	0.30%	2.74%	100.00%
YUCATÁN	1078	2,152	355,136	282,034	94,609	22,966	8,765	2,296	17,862	783,668
			45.32%	35.99%	12.07%	2.93%	1.12%	0.29%	2.28%	100.00%
ZACATECAS	1869	2,394	142,726	138,305	183,692	25,116	10,695	3,683	15,950	520,167
			27.44%	26.59%	35.31%	4.83%	2.06%	0.71%	3.07%	100.00%
<b>TOTAL NACIONAL</b>	<b>64,389</b>	<b>130,488</b>	<b>13,845,121</b>	<b>11,676,585</b>	<b>12,013,364</b>	<b>1,883,476</b>	<b>850,989</b>	<b>128,825</b>	<b>1,037,574</b>	<b>41,435,934</b>
			<b>33.41%</b>	<b>28.18%</b>	<b>28.99%</b>	<b>4.55%</b>	<b>2.05%</b>	<b>0.31%</b>	<b>2.50%</b>	<b>100.00%</b>

**ELECCIÓN DE SENADORES POR EL PRINCIPIO DE MAYORÍA RELATIVA DE 2006  
RESULTADOS NACIONALES POR ENTIDAD FEDERATIVA CON LA AFECTACIÓN DE LAS CASILLAS ANULADAS**

ENTIDAD FEDERATIVA	SECCIONES	CASILLAS	RESULTADOS DE LA VOTACIÓN							
			PAN	APM	PBT	NVA. ALIANZA	ALTERNATIVA	NO REG.	NULOS	TOTAL
AGUASCALIENTES	590	1,226	176,023	124,557	63,069	21,023	10,339	1,599	8,262	404,872
			43.48%	30.76%	15.58%	5.19%	2.55%	0.39%	2.04%	100.00%
BAJA CALIFORNIA	1518	3,543	430,405	228,255	170,624	60,029	23,460	3,008	18,803	934,584
			46.05%	24.42%	18.26%	6.42%	2.51%	0.32%	2.01%	100.00%
BAJA CALIFORNIA SUR	349	662	51,553	37,246	73,812	6,584	3,192	412	3,241	176,040
			29.28%	21.16%	41.93%	3.74%	1.81%	0.23%	1.84%	100.00%
CAMPECHE	489	927	99,013	111,391	64,468	19,703	2,880	419	10,868	308,742
			32.07%	36.08%	20.88%	6.38%	0.93%	0.14%	3.52%	100.00%
COAHUILA	1530	3,087	400,513	294,379	165,429	32,153	11,925	2,545	16,737	923,681
			43.36%	31.87%	17.91%	3.48%	1.29%	0.28%	1.81%	100.00%
COLIMA	336	760	105,311	96,078	36,637	6,040	1,928	231	5,079	251,304
			41.91%	38.23%	14.58%	2.40%	0.77%	0.09%	2.02%	100.00%
CHIAPAS	1926	4,772	199,701	490,738	468,893	28,929	11,281	3,404	54,595	1,257,541
			15.88%	39.02%	37.29%	2.30%	0.90%	0.27%	4.34%	100.00%
CHIHUAHUA	2909	4,733	456,648	436,701	152,853	60,117	17,319	2,411	28,257	1,154,306
			39.56%	37.83%	13.24%	5.21%	1.50%	0.21%	2.45%	100.00%
DISTRITO FEDERAL	5533	12,208	1,226,543	566,862	2,493,288	256,201	169,459	9,309	83,265	4,804,927
			25.53%	11.80%	51.89%	5.33%	3.53%	0.19%	1.73%	100.00%
DURANGO	1378	2,232	226,275	178,062	125,790	16,744	5,320	1,737	11,813	565,741
			40.00%	31.47%	22.23%	2.96%	0.94%	0.31%	2.09%	100.00%
GUANAJUATO	3029	6,122	1,104,120	424,165	249,935	66,551	36,518	7,382	55,103	1,943,774
			56.80%	21.82%	12.86%	3.42%	1.88%	0.38%	2.83%	100.00%
GUERRERO	2760	4,471	113,113	352,726	440,248	29,987	11,349	2,544	28,530	978,497
			11.56%	36.05%	44.99%	3.06%	1.16%	0.26%	2.92%	100.00%
HIDALGO	1706	3,049	222,678	299,531	307,405	53,728	18,375	3,044	28,202	932,963
			23.87%	32.11%	32.95%	5.76%	1.97%	0.33%	3.02%	100.00%
JALISCO	3344	8,091	1,424,144	870,446	337,214	131,784	53,578	5,822	63,155	2,886,143
			49.34%	30.16%	11.68%	4.57%	1.86%	0.20%	2.19%	100.00%
MÉXICO	6154	15,515	1,650,545	1,214,086	2,148,799	344,570	175,525	23,651	113,852	5,671,028
			29.10%	21.41%	37.89%	6.08%	3.10%	0.42%	2.01%	100.00%
MICHOACAN	2675	5,415	433,403	394,209	554,853	35,819	22,079	5,513	36,522	1,482,398
			29.24%	26.59%	37.43%	2.42%	1.49%	0.37%	2.46%	100.00%
MORELOS	907	2,062	216,423	195,421	211,871	37,738	16,935	2,159	18,324	698,871
			30.97%	27.96%	30.32%	5.40%	2.42%	0.31%	2.62%	100.00%
NAYARIT	876	1,392	59,892	141,070	136,800	8,613	5,261	708	8,138	360,482
			16.61%	39.13%	37.95%	2.39%	1.46%	0.20%	2.26%	100.00%
NUEVO LEÓN	2136	5,054	761,322	713,354	140,047	76,841	21,269	2,033	39,479	1,754,345
			43.40%	40.66%	7.98%	4.38%	1.21%	0.12%	2.25%	100.00%
OAXACA	2450	4,482	208,694	441,333	601,382	18,691	15,815	3,892	46,391	1,336,198
			15.62%	33.03%	45.01%	1.40%	1.18%	0.29%	3.47%	100.00%
PUEBLA	2550	6,021	711,485	617,769	480,723	58,212	36,695	7,575	59,712	1,972,171
			36.08%	31.32%	24.38%	2.95%	1.86%	0.38%	3.03%	100.00%
QUERÉTARO	757	1,803	315,128	163,069	114,945	25,402	10,815	2,142	17,930	649,431
			48.52%	25.11%	17.70%	3.91%	1.67%	0.33%	2.76%	100.00%
QUINTANA ROO	442	1,151	91,115	143,389	114,097	15,425	5,806	895	7,793	378,520
			24.07%	37.88%	30.14%	4.08%	1.53%	0.24%	2.06%	100.00%
SAN LUIS POTOSÍ	1790	3,087	450,986	236,913	163,368	30,592	14,231	2,324	46,426	944,840
			47.73%	25.07%	17.29%	3.24%	1.51%	0.25%	4.91%	100.00%
SINALOA	3763	4,292	359,154	435,085	133,719	16,492	5,135	1,459	20,156	971,200
			36.98%	44.80%	13.77%	1.70%	0.53%	0.15%	2.08%	100.00%
SONORA	1354	3,004	411,000	320,711	154,029	14,182	8,149	1,144	18,340	927,555
			44.31%	34.58%	16.61%	1.53%	0.88%	0.12%	1.98%	100.00%
TABASCO	1133	2,402	35,383	362,648	467,903	14,828	6,324	1,067	17,440	905,593
			3.91%	40.05%	51.67%	1.64%	0.70%	0.12%	1.93%	100.00%
TAMAULIPAS	1735	3,963	428,807	395,105	273,973	58,297	14,315	4,388	26,357	1,201,242
			35.70%	32.89%	22.81%	4.85%	1.19%	0.37%	2.19%	100.00%
TLAXCALA	608	1,252	137,821	69,417	160,197	17,959	8,054	1,409	12,295	407,152
			33.85%	17.05%	39.35%	4.41%	1.98%	0.35%	3.02%	100.00%
VERACRUZ	4715	9,164	885,080	835,031	1,010,401	70,164	26,585	8,592	78,723	2,914,576
			30.37%	28.65%	34.67%	2.41%	0.91%	0.29%	2.70%	100.00%
YUCATÁN	1078	2,152	351,127	300,075	89,003	17,010	8,010	2,225	17,658	785,108
			44.72%	38.22%	11.34%	2.17%	1.02%	0.28%	2.25%	100.00%
ZACATECAS	1869	2,394	145,754	132,190	186,737	26,625	9,499	3,792	15,551	520,148
			28.02%	25.41%	35.90%	5.12%	1.83%	0.73%	2.99%	100.00%
<b>TOTAL NACIONAL</b>	<b>64,389</b>	<b>130,488</b>	<b>13,889,159</b>	<b>11,622,012</b>	<b>12,292,512</b>	<b>1,677,033</b>	<b>787,425</b>	<b>118,835</b>	<b>1,016,997</b>	<b>41,403,973</b>
			<b>33.55%</b>	<b>28.07%</b>	<b>29.69%</b>	<b>4.05%</b>	<b>1.90%</b>	<b>0.29%</b>	<b>2.46%</b>	<b>100.00%</b>



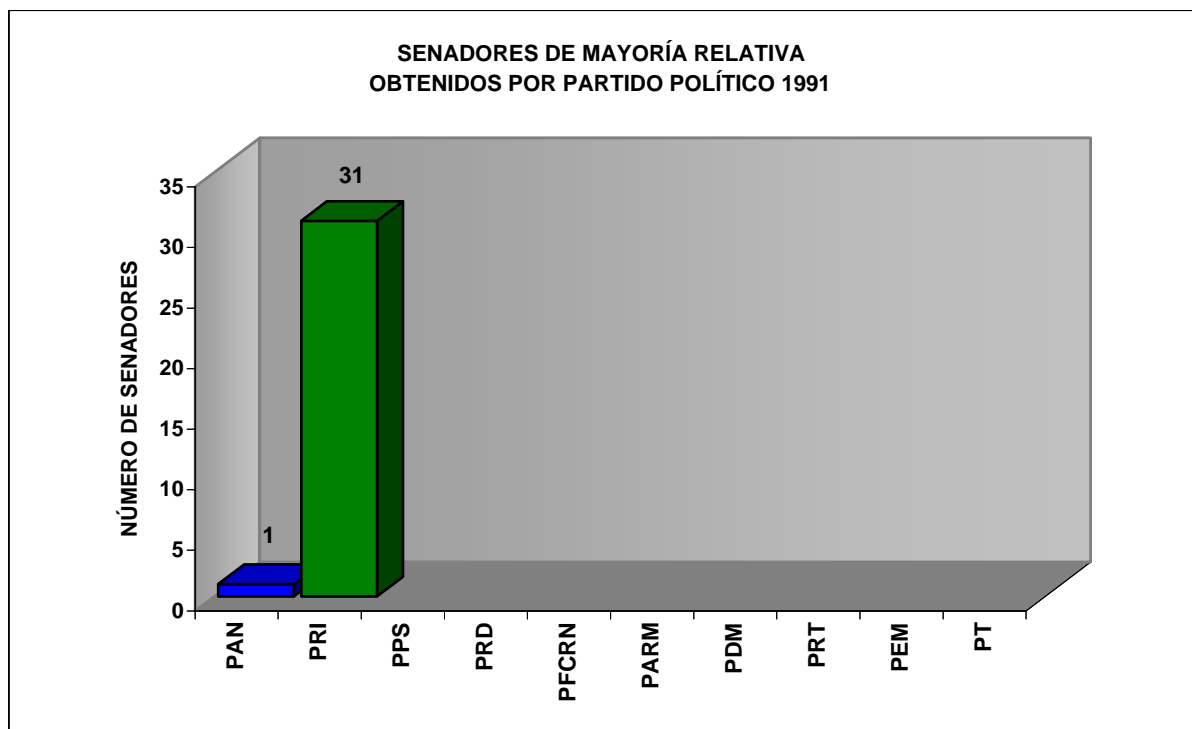
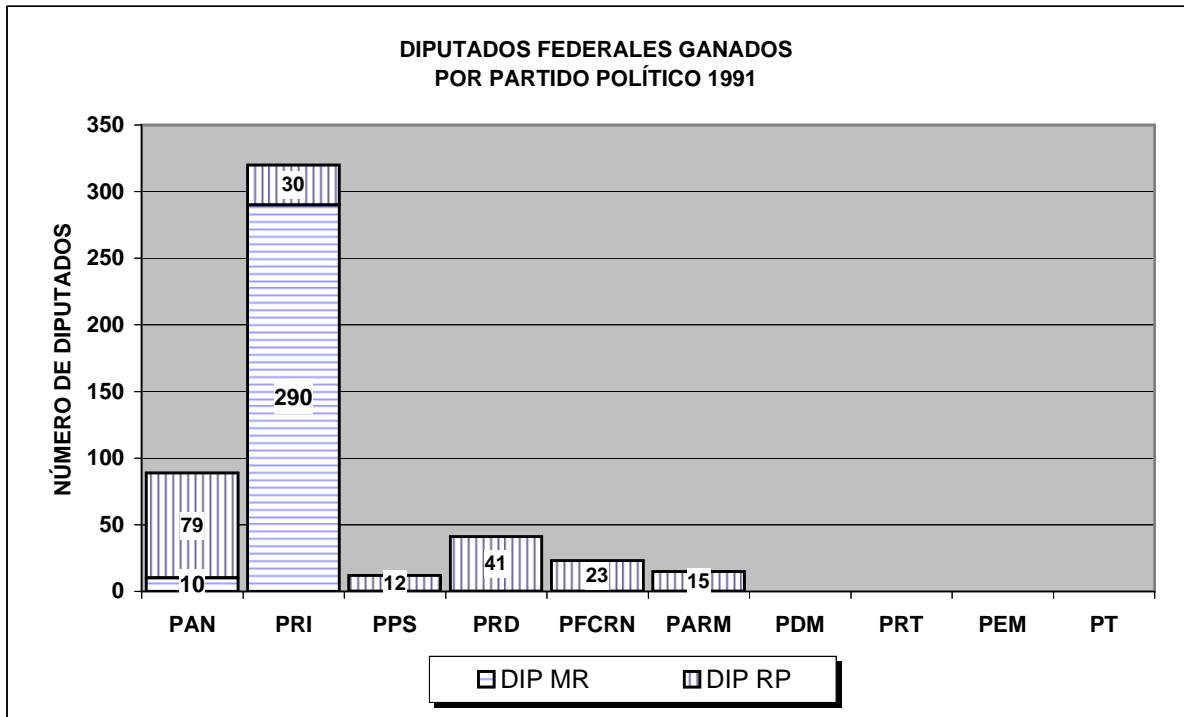
**ELECCIÓN DE SENADORES POR EL PRINCIPIO DE REPRESENTACIÓN PROPORCIONAL DE 2006  
RESULTADOS NACIONALES POR ENTIDAD FEDERATIVA CON LA AFECTACIÓN DE LAS CASILLAS ANULADAS**

ENTIDAD FEDERATIVA	SECCIONES	CASILLAS	RESULTADOS DE LA VOTACIÓN							
			PAN	APM	PBT	NVA. ALIANZA	ALTERNATIVA	NO REG.	NULOS	TOTAL
AGUASCALIENTES	590	1,226	178,309	125,121	63,972	21,144	10,443	1,605	8,323	408,917
			43.61%	30.60%	15.64%	5.17%	2.55%	0.39%	2.04%	100.00%
BAJA CALIFORNIA	1518	3,543	438,623	231,382	175,276	60,838	23,881	3,026	19,093	952,119
			46.07%	24.30%	18.41%	6.39%	2.51%	0.32%	2.01%	100.00%
BAJA CALIFORNIA SUR	349	662	53,693	37,906	75,039	6,737	3,301	418	3,383	180,477
			29.75%	21.00%	41.58%	3.73%	1.83%	0.23%	1.87%	100.00%
CAMPECHE	489	927	100,801	112,348	65,960	19,886	2,985	423	10,907	313,310
			32.17%	35.86%	21.05%	6.35%	0.95%	0.14%	3.48%	100.00%
COAHUILA	1530	3,087	403,649	295,443	166,638	32,337	12,014	2,555	16,803	929,439
			43.43%	31.79%	17.93%	3.48%	1.29%	0.27%	1.81%	100.00%
COLIMA	336	760	107,970	97,159	37,771	6,186	2,068	238	5,157	256,549
			42.09%	37.87%	14.72%	2.41%	0.81%	0.09%	2.01%	100.00%
CHIAPAS	1926	4,772	202,761	493,413	473,046	29,210	11,547	3,433	54,792	1,268,202
			15.99%	38.91%	37.30%	2.30%	0.91%	0.27%	4.32%	100.00%
CHIHUAHUA	2909	4,733	460,713	438,462	154,554	60,425	17,511	2,423	28,372	1,162,460
			39.63%	37.72%	13.30%	5.20%	1.51%	0.21%	2.44%	100.00%
DISTRITO FEDERAL	5533	12,208	1,236,612	570,863	2,503,479	257,090	170,331	9,355	83,602	4,831,332
			25.60%	11.82%	51.82%	5.32%	3.53%	0.19%	1.73%	100.00%
DURANGO	1378	2,232	228,825	179,099	126,826	16,899	5,394	1,749	11,919	570,711
			40.09%	31.38%	22.22%	2.96%	0.95%	0.31%	2.09%	100.00%
GUANAJUATO	3029	6,122	1,112,406	425,922	253,517	67,082	36,899	7,411	55,272	1,958,509
			56.80%	21.75%	12.94%	3.43%	1.88%	0.38%	2.82%	100.00%
GUERRERO	2760	4,471	116,792	354,541	444,087	30,387	11,647	2,563	28,712	988,729
			11.81%	35.86%	44.91%	3.07%	1.18%	0.26%	2.90%	100.00%
HIDALGO	1706	3,049	225,746	300,964	310,886	54,135	18,617	3,057	28,341	941,746
			23.97%	31.96%	33.01%	5.75%	1.98%	0.32%	3.01%	100.00%
JALISCO	3344	8,091	1,437,605	873,871	341,857	132,510	54,220	5,861	63,376	2,909,300
			49.41%	30.04%	11.75%	4.55%	1.86%	0.20%	2.18%	100.00%
MÉXICO	6154	15,515	1,660,214	1,218,064	2,159,739	346,092	176,274	23,713	114,268	5,698,364
			29.13%	21.38%	37.90%	6.07%	3.09%	0.42%	2.01%	100.00%
MICHOACÁN	2675	5,415	437,823	395,743	558,562	36,073	22,307	5,524	36,656	1,492,688
			29.33%	26.51%	37.42%	2.42%	1.49%	0.37%	2.46%	100.00%
MORELOS	907	2,062	220,190	196,631	214,948	38,071	17,240	2,173	18,436	707,689
			31.11%	27.78%	30.37%	5.38%	2.44%	0.31%	2.61%	100.00%
NAYARIT	876	1,392	61,811	142,220	138,468	8,708	5,380	719	8,238	365,544
			16.91%	38.91%	37.88%	2.38%	1.47%	0.20%	2.25%	100.00%
NUEVO LEÓN	2136	5,054	769,171	715,533	141,886	77,195	21,565	2,039	39,583	1,766,972
			43.53%	40.49%	8.03%	4.37%	1.22%	0.12%	2.24%	100.00%
OAXACA	2450	4,482	211,614	443,843	606,944	18,943	16,079	3,916	46,639	1,347,978
			15.70%	32.93%	45.03%	1.41%	1.19%	0.29%	3.46%	100.00%
PUEBLA	2550	6,021	715,675	619,812	484,491	58,516	36,959	7,610	59,892	1,982,955
			36.09%	31.26%	24.43%	2.95%	1.86%	0.38%	3.02%	100.00%
QUERÉTARO	757	1,803	321,180	164,153	117,292	25,731	11,040	2,154	18,026	659,576
			48.69%	24.89%	17.78%	3.90%	1.67%	0.33%	2.73%	100.00%
QUINTANA ROO	442	1,151	94,655	145,238	116,170	15,612	6,010	903	7,874	386,462
			24.49%	37.58%	30.06%	4.04%	1.56%	0.23%	2.04%	100.00%
SAN LUIS POTOSÍ	1790	3,087	454,179	237,857	165,070	30,798	14,372	2,335	46,532	951,143
			47.75%	25.01%	17.35%	3.24%	1.51%	0.25%	4.89%	100.00%
SINALOA	3763	4,292	363,620	437,605	135,589	16,682	5,271	1,468	20,328	980,563
			37.08%	44.63%	13.83%	1.70%	0.54%	0.15%	2.07%	100.00%
SONORA	1354	3,004	414,843	322,622	156,036	14,361	8,376	1,155	18,452	935,845
			44.33%	34.47%	16.67%	1.53%	0.90%	0.12%	1.97%	100.00%
TABASCO	1133	2,402	36,568	363,991	470,431	14,970	6,426	1,074	17,539	910,999
			4.01%	39.96%	51.64%	1.64%	0.71%	0.12%	1.93%	100.00%
TAMAULIPAS	1735	3,963	433,920	397,269	277,131	58,622	14,515	4,411	26,505	1,212,373
			35.79%	32.77%	22.86%	4.84%	1.20%	0.36%	2.19%	100.00%
TLAXCALA	608	1,252	138,862	69,816	161,342	18,059	8,126	1,418	12,364	409,987
			33.87%	17.03%	39.35%	4.40%	1.98%	0.35%	3.02%	100.00%
VERACRUZ	4715	9,164	895,183	840,500	1,021,750	70,942	27,146	8,656	79,175	2,943,352
			30.41%	28.56%	34.71%	2.41%	0.92%	0.29%	2.69%	100.00%
YUCATÁN	1078	2,152	353,830	301,114	90,383	17,158	8,163	2,236	17,745	790,629
			44.75%	38.09%	11.43%	2.17%	1.03%	0.28%	2.24%	100.00%
ZACATECAS	1869	2,394	147,660	132,890	187,868	26,799	9,623	3,801	15,628	524,269
			28.16%	25.35%	35.83%	5.11%	1.84%	0.73%	2.98%	100.00%
<b>TOTAL NACIONAL</b>	<b>64,389</b>	<b>130,488</b>	<b>14,035,503</b>	<b>11,681,395</b>	<b>12,397,008</b>	<b>1,688,198</b>	<b>795,730</b>	<b>119,422</b>	<b>1,021,932</b>	<b>41,739,188</b>
			<b>33.63%</b>	<b>27.99%</b>	<b>29.70%</b>	<b>4.04%</b>	<b>1.91%</b>	<b>0.29%</b>	<b>2.45%</b>	<b>100.00%</b>

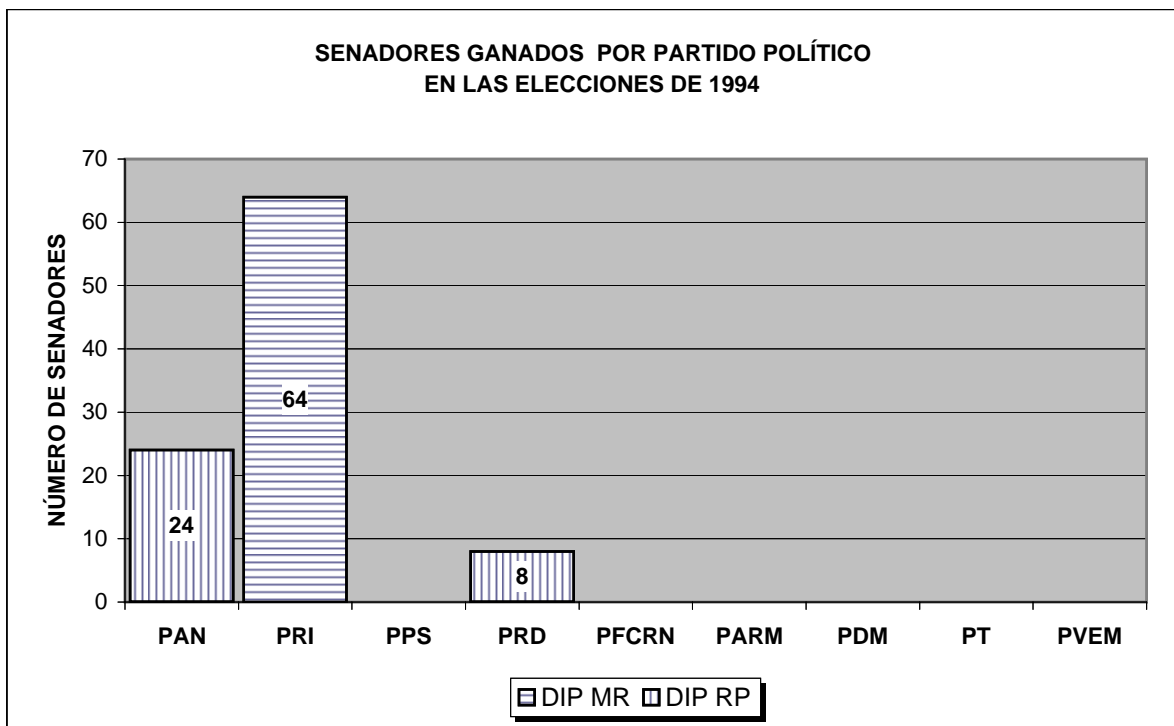
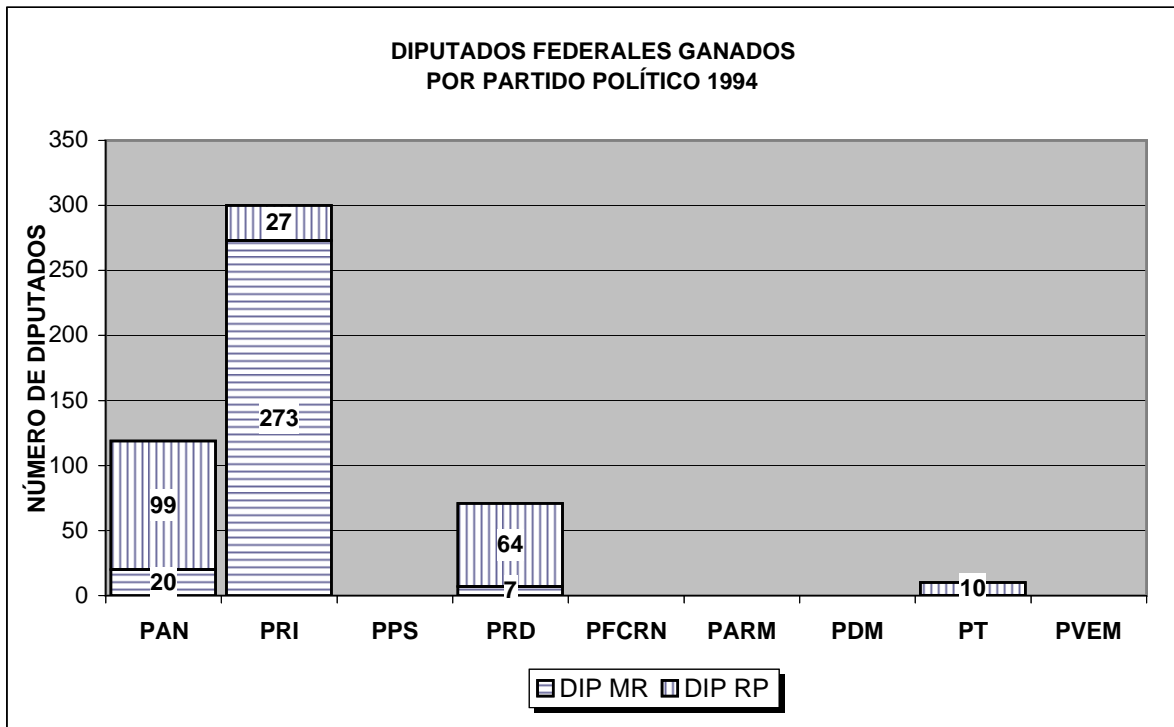
**ELECCIÓN DE PRESIDENTE DE LOS ESTADOS UNIDOS MEXICANOS DE 2006  
RESULTADOS NACIONALES POR ENTIDAD FEDERATIVA CON LA AFECTACIÓN DE LAS CASILLAS ANULADAS**

ENTIDAD FEDERATIVA	SECCIONES	CASILLAS	RESULTADOS DE LA VOTACIÓN								LISTA NOMINAL
			PAN	APM	PBT	NVA. ALIANZA	ALTERNATIVA	NO REG.	NULOS	TOTAL	
AGUASCALIENTES	590	1,226	191,789	96,161	88,964	5,420	16,209	3,238	7,783	409,564	703,700
			46.83%	23.48%	21.72%	1.32%	3.96%	0.79%	1.90%	100.00%	
BAJA CALIFORNIA	1518	3,543	445,057	200,464	221,850	13,273	35,646	6,545	16,747	939,582	2,024,311
			47.37%	21.34%	23.61%	1.41%	3.79%	0.70%	1.78%	100.00%	
BAJA CALIFORNIA SUR	349	662	62,127	29,874	77,875	1,475	5,470	1,225	2,801	180,847	329,952
			34.35%	16.52%	43.06%	0.82%	3.02%	0.68%	1.55%	100.00%	
CAMPECHE	489	927	93,563	83,284	95,881	8,209	4,426	1,546	8,903	295,812	483,244
			31.63%	28.15%	32.41%	2.78%	1.50%	0.52%	3.01%	100.00%	
COAHUILA	1530	3,087	399,476	245,033	224,519	8,320	26,450	8,200	14,883	926,881	1,707,904
			43.10%	26.44%	24.22%	0.90%	2.85%	0.88%	1.61%	100.00%	
COLIMA	336	760	107,490	76,363	61,221	1,548	5,324	796	4,705	257,447	410,285
			41.75%	29.66%	23.78%	0.60%	2.07%	0.31%	1.83%	100.00%	
CHIAPAS	1926	4,772	213,749	424,524	546,043	7,257	14,941	8,311	47,114	1,261,939	2,594,044
			16.94%	33.64%	43.27%	0.58%	1.18%	0.66%	3.73%	100.00%	
CHIHUAHUA	2909	4,733	520,671	338,830	210,445	20,023	31,373	6,669	24,736	1,152,747	2,382,460
			45.17%	29.39%	18.26%	1.74%	2.72%	0.58%	2.15%	100.00%	
DISTRITO FEDERAL	5533	12,208	1,321,210	412,564	2,808,422	27,039	175,162	14,819	69,260	4,828,476	7,111,118
			27.36%	8.54%	58.16%	0.56%	3.63%	0.31%	1.43%	100.00%	
DURANGO	1378	2,232	253,115	152,090	127,396	5,673	11,191	6,092	10,938	566,495	1,052,052
			44.68%	26.85%	22.49%	1.00%	1.98%	1.08%	1.93%	100.00%	
GUANAJUATO	3029	6,122	1,154,852	368,293	300,793	18,538	49,808	17,059	50,056	1,959,399	3,425,081
			58.94%	18.80%	15.35%	0.95%	2.54%	0.87%	2.55%	100.00%	
GUERRERO	2760	4,471	159,327	261,775	507,618	10,905	16,208	7,090	24,066	986,989	2,135,213
			16.14%	26.52%	51.43%	1.10%	1.64%	0.72%	2.44%	100.00%	
HIDALGO	1706	3,049	251,772	235,926	385,750	15,360	25,702	6,444	24,636	945,590	1,621,727
			26.63%	24.95%	40.79%	1.62%	2.72%	0.68%	2.61%	100.00%	
JALISCO	3344	8,091	1,426,237	698,379	555,239	37,032	93,509	16,901	62,109	2,889,406	4,711,399
			49.36%	24.17%	19.22%	1.28%	3.24%	0.58%	2.15%	100.00%	
MÉXICO	6154	15,515	1,766,443	1,029,038	2,462,614	61,204	215,238	47,998	101,628	5,684,163	9,155,396
			31.08%	18.10%	43.32%	1.08%	3.79%	0.84%	1.79%	100.00%	
MICHOACÁN	2675	5,415	509,046	280,176	608,813	8,059	29,560	10,741	31,643	1,478,038	2,952,114
			34.44%	18.96%	41.19%	0.55%	2.00%	0.73%	2.14%	100.00%	
MORELOS	907	2,062	225,259	110,535	311,757	12,051	24,662	6,858	15,064	706,186	1,176,598
			31.90%	15.65%	44.15%	1.71%	3.49%	0.97%	2.13%	100.00%	
NAYARIT	876	1,392	68,925	122,840	152,456	3,825	7,699	1,911	6,967	364,623	673,987
			18.90%	33.69%	41.81%	1.05%	2.11%	0.52%	1.91%	100.00%	
NUEVO LEÓN	2136	5,054	859,303	483,820	280,250	30,664	51,287	11,359	38,655	1,755,338	2,947,532
			48.95%	27.56%	15.97%	1.75%	2.92%	0.65%	2.20%	100.00%	
OAXACA	2450	4,482	225,740	426,841	618,560	5,603	19,428	7,651	41,877	1,345,700	2,322,949
			16.77%	31.72%	45.97%	0.42%	1.44%	0.57%	3.11%	100.00%	
PUEBLA	2550	6,021	742,736	459,237	638,718	20,378	50,192	16,253	53,597	1,981,111	3,436,519
			37.49%	23.18%	32.24%	1.03%	2.53%	0.82%	2.71%	100.00%	
QUERÉTARO	757	1,803	321,912	132,279	159,676	6,008	16,498	5,932	15,340	657,645	1,033,114
			48.95%	20.11%	24.28%	0.91%	2.51%	0.90%	2.33%	100.00%	
QUINTANA ROO	442	1,151	110,737	104,410	147,294	2,754	8,732	2,729	6,985	383,641	675,884
			28.86%	27.22%	38.39%	0.72%	2.28%	0.71%	1.82%	100.00%	
SAN LUIS POTOSÍ	1790	3,087	460,707	206,390	204,015	8,275	23,656	7,435	37,270	947,748	1,592,136
			48.61%	21.78%	21.53%	0.87%	2.50%	0.78%	3.93%	100.00%	
SINALOA	3763	4,292	362,082	262,639	301,040	6,693	20,525	5,379	19,227	977,585	1,732,096
			37.04%	26.87%	30.79%	0.68%	2.10%	0.55%	1.97%	100.00%	
SONORA	1354	3,004	460,717	171,677	234,608	6,725	22,943	3,817	16,511	916,998	1,669,403
			50.24%	18.72%	25.58%	0.73%	2.50%	0.42%	1.80%	100.00%	
TABASCO	1133	2,402	31,685	340,357	507,576	1,731	4,227	1,555	13,988	901,119	1,335,454
			3.52%	37.77%	56.33%	0.19%	0.47%	0.17%	1.55%	100.00%	
TAMAULIPAS	1735	3,963	500,799	313,986	321,402	12,019	24,881	16,042	23,407	1,212,536	2,225,129
			41.30%	25.89%	26.51%	0.99%	2.05%	1.32%	1.93%	100.00%	
TLAXCALA	608	1,252	140,128	59,672	180,487	3,426	11,130	6,504	8,883	410,230	704,648
			34.16%	14.55%	44.00%	0.84%	2.71%	1.59%	2.17%	100.00%	
VERACRUZ	4715	9,164	1,002,862	724,523	1,032,689	17,632	55,903	25,311	72,193	2,931,113	4,875,677
			34.21%	24.72%	35.23%	0.60%	1.91%	0.86%	2.46%	100.00%	
YUCATÁN	1078	2,152	362,519	258,575	124,544	4,346	12,962	6,862	15,382	785,190	1,178,719
			46.17%	32.93%	15.86%	0.55%	1.65%	0.87%	1.96%	100.00%	
ZACATECAS	1869	2,394	164,892	126,445	184,581	6,085	13,338	8,932	13,019	517,292	994,528
			31.88%	24.44%	35.68%	1.18%	2.58%	1.73%	2.52%	100.00%	
<b>TOTAL NACIONAL</b>	<b>64,389</b>	<b>130,488</b>	<b>14,916,927</b>	<b>9,237,000</b>	<b>14,683,096</b>	<b>397,550</b>	<b>1,124,280</b>	<b>298,204</b>	<b>900,373</b>	<b>41,557,430</b>	<b>71,374,373</b>
			<b>35.89%</b>	<b>22.23%</b>	<b>35.33%</b>	<b>0.96%</b>	<b>2.71%</b>	<b>0.72%</b>	<b>2.17%</b>	<b>100.00%</b>	

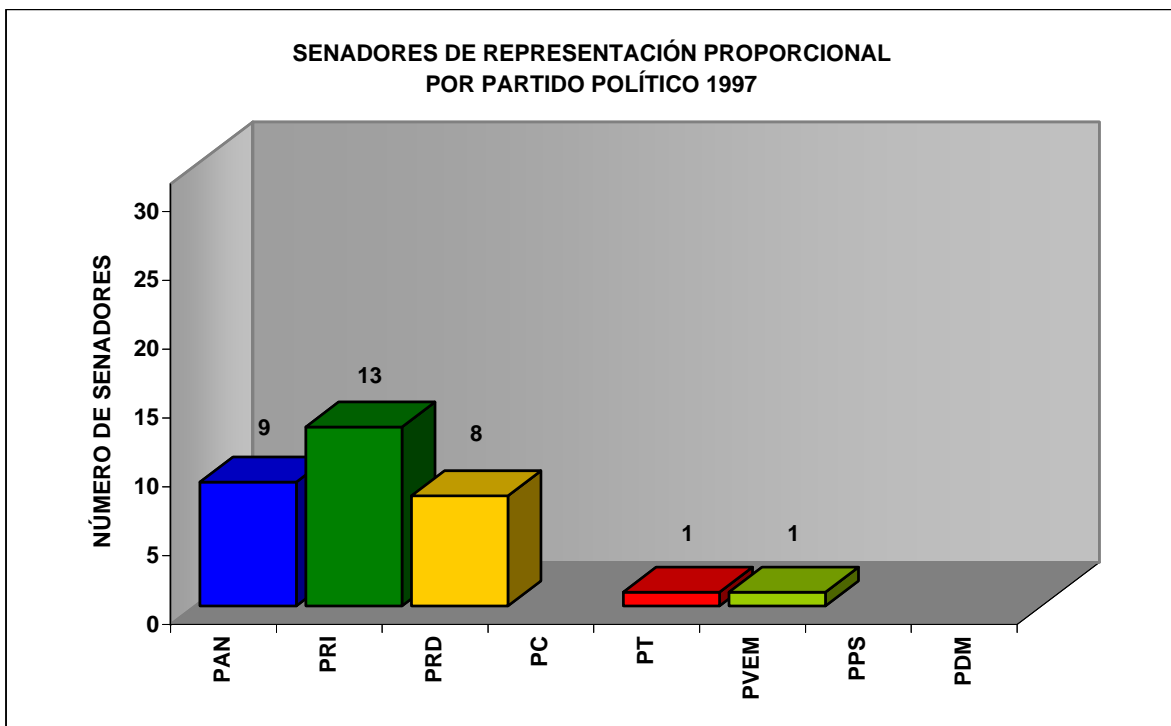
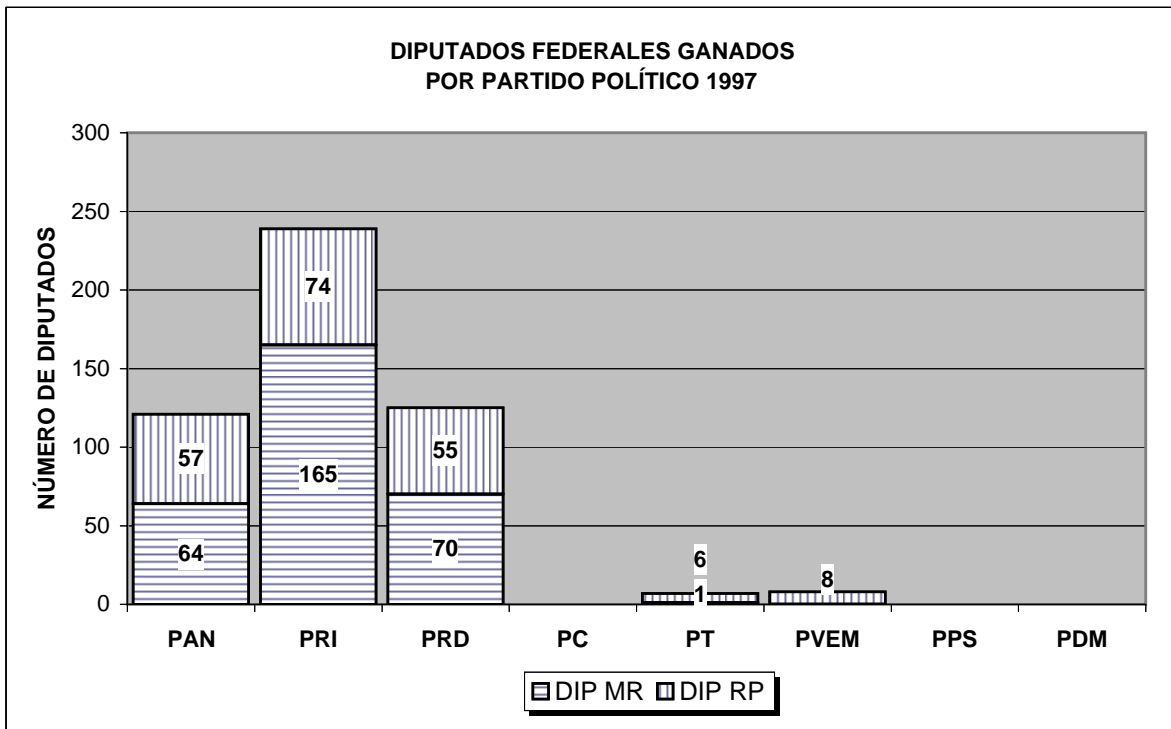
LEGISLADORES OBTENIDOS POR CADA PARTIDO POLÍTICO  
EN LAS ELECCIONES FEDERALES DE 1991



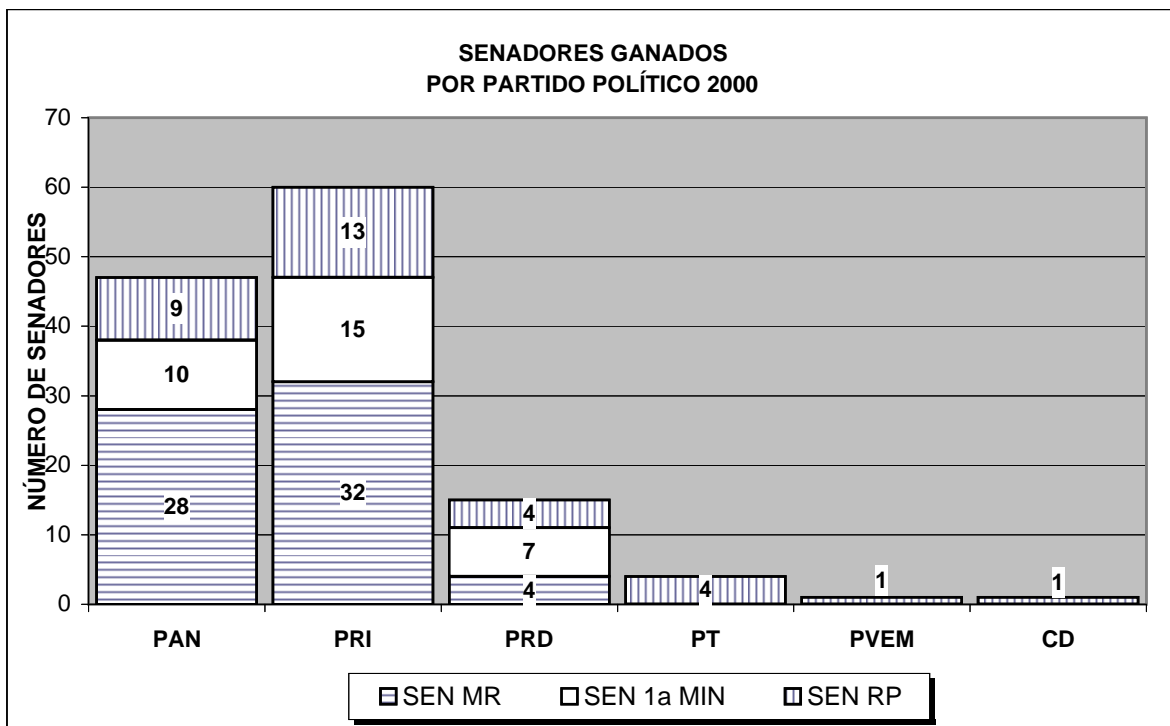
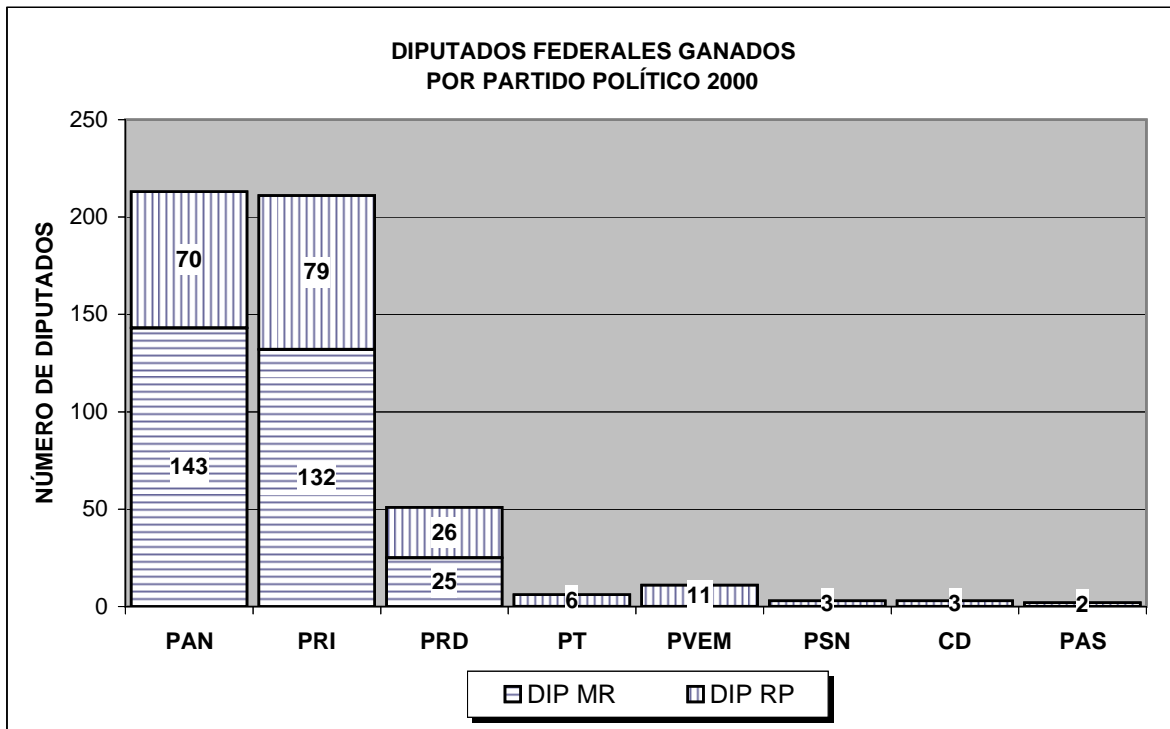
**LEGISLADORES OBTENIDOS POR CADA PARTIDO POLÍTICO  
EN LAS ELECCIONES FEDERALES DE 1994**



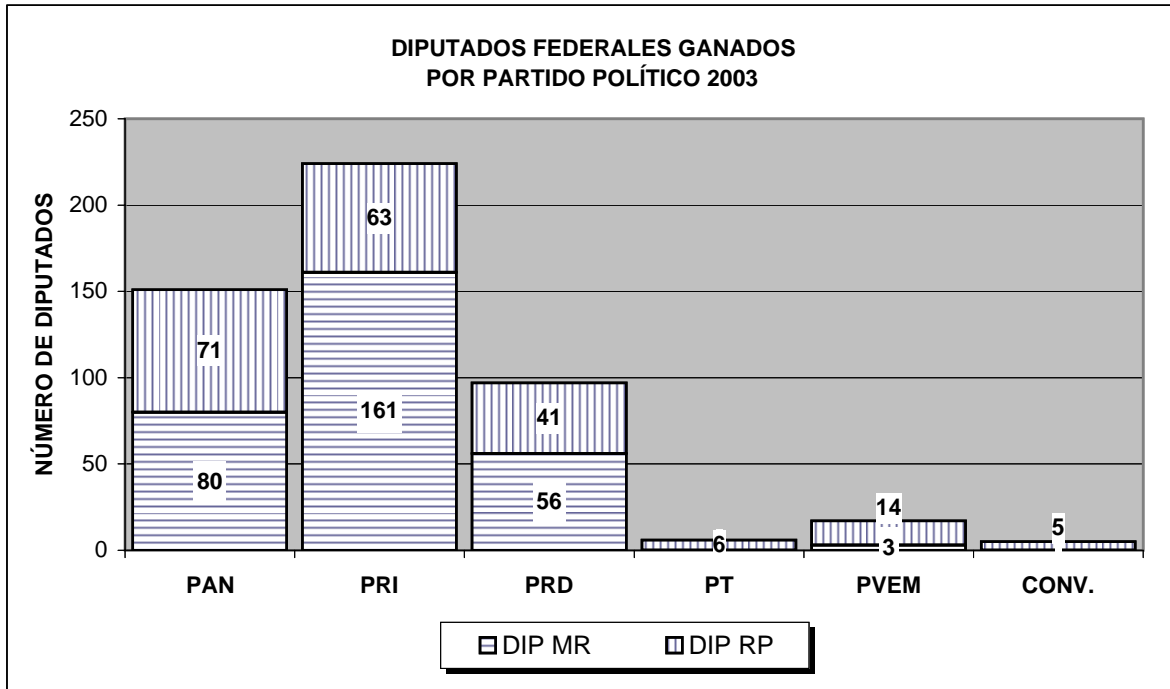
**LEGISLADORES OBTENIDOS POR CADA PARTIDO POLÍTICO  
EN LAS ELECCIONES FEDERALES DE 1997**



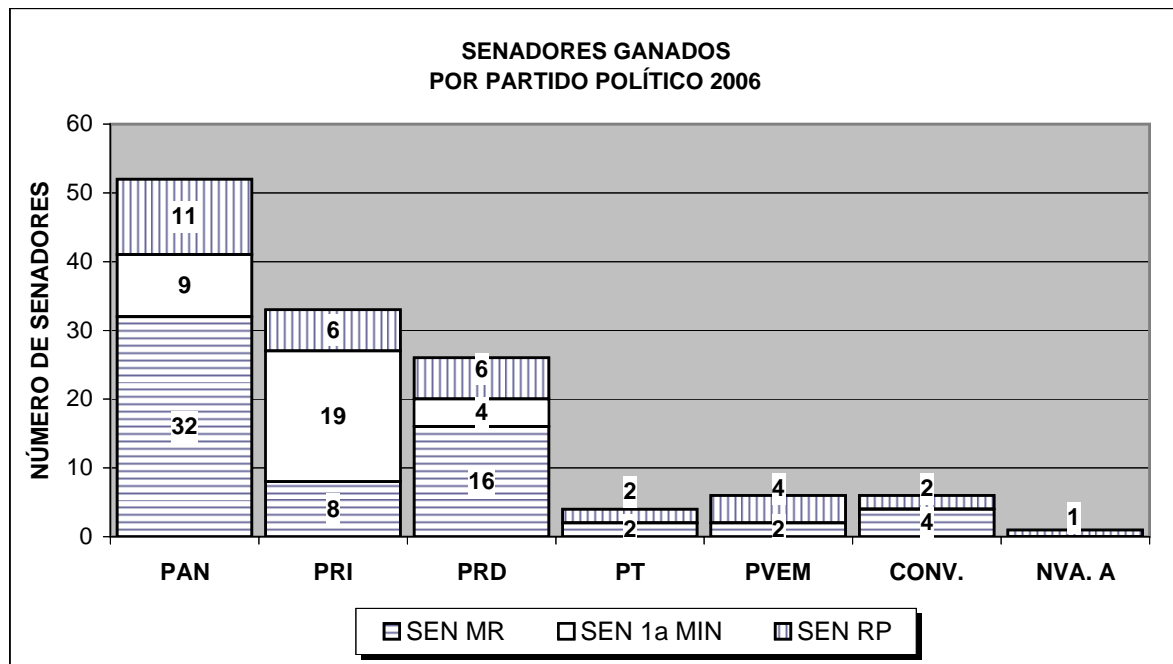
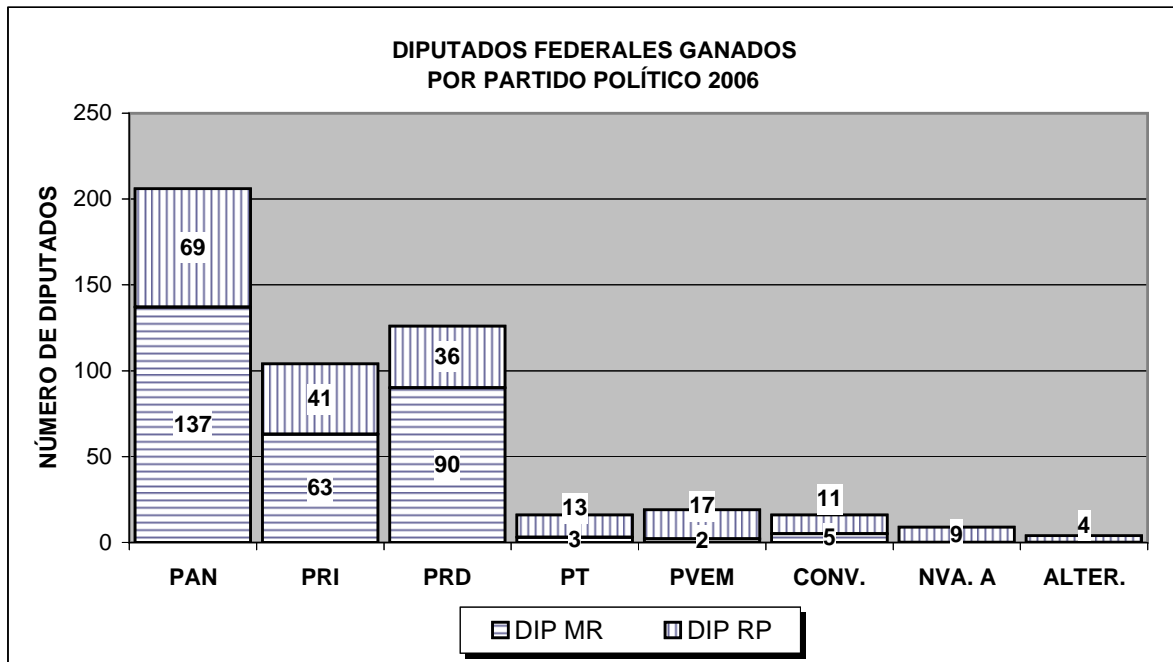
**LEGISLADORES OBTENIDOS POR CADA PARTIDO POLÍTICO  
EN LAS ELECCIONES FEDERALES DE 2000**



LEGISLADORES OBTENIDOS POR CADA PARTIDO POLÍTICO  
EN LAS ELECCIONES FEDERALES DE 2003



**LEGISLADORES OBTENIDOS POR CADA PARTIDO POLÍTICO  
EN LAS ELECCIONES FEDERALES DE 2006**





**INTEGRACIÓN DE LA ASAMBLEA DE REPRESENTANTES DEL DISTRITO FEDERAL 1991-2000**

**1991-1994**

ASAMBLEÍSTAS POR EL PRINCIPIO DE	PAN	PRI	PPS	PRD	PFCRN	PARM	TOTAL
MAYORÍA RELATIVA	0	40	0	0	0	0	40
REPRESENTACIÓN PROPORCIONAL	11	0	2	7	5	1	26
<b>TOTAL</b>	<b>11</b>	<b>40</b>	<b>2</b>	<b>7</b>	<b>5</b>	<b>1</b>	<b>66</b>

Fuente: Foro Electoral, números 6 y 7, 1991

**1994-1997**

ASAMBLEÍSTAS POR EL PRINCIPIO DE	PAN	PRI	PRD	PT	PVEM	TOTAL
MAYORÍA RELATIVA	2	38	0	0	0	40
REPRESENTACIÓN PROPORCIONAL	12	0	10	2	2	26
<b>TOTAL</b>	<b>14</b>	<b>38</b>	<b>10</b>	<b>2</b>	<b>2</b>	<b>66</b>

**1997-2000**

DIPUTADOS POR EL PRINCIPIO DE	PAN	PRI	PRD	PC	PT	PVEM	TOTAL
MAYORÍA RELATIVA	2	0	38	0	0	0	40
REPRESENTACIÓN PROPORCIONAL	9	11	0	1	1	4	26
<b>TOTAL</b>	<b>11</b>	<b>11</b>	<b>38</b>	<b>1</b>	<b>1</b>	<b>4</b>	<b>66</b>

## ELECCIONES EXTRAORDINARIAS 1991, 1994 Y 2003

En las Elecciones Federales de 1991 se interpusieron recursos de inconformidad ante el Tribunal Federal Electoral que derivaron en la celebración de elecciones extraordinarias en el V Distrito del Estado de Coahuila, el 17 de mayo de 1992.

En 1994 la Sala Central del Tribunal Federal Electoral, con sede en la Ciudad de México, resolvió el recurso de inconformidad interpuesto por el Partido Acción Nacional en contra de la elección de Diputados Federales electos por el principio de mayoría relativa en el IV Distrito del Estado de Puebla, declarando la nulidad de esta elección.

De igual manera, la Sala Regional del propio Tribunal, correspondiente a la tercera Circunscripción Plurinominal con sede en la Ciudad de Xalapa, resolvió el recurso de inconformidad presentado por el Partido de la Revolución Democrática en contra de la elección de Diputados Federales electos por el principio de mayoría relativa en el XXII Distrito del Estado de Veracruz, declarando también nula esta elección. La jornada electoral extraordinaria de los dos distritos antes mencionados, se llevó a cabo el 30 de abril de 1995.

En las Elecciones Federales de julio de 2003 se interpusieron recursos de inconformidad ante el Tribunal Electoral del Poder Judicial de la Federación que tuvieron como resolución final la anulación de las elecciones de diputados en los distritos 06 de Coahuila y 05 de Michoacán, por lo cual se celebraron elecciones extraordinarias en éstos el 14 de diciembre de 2003.

### RESULTADOS DE LA ELECCIÓN FEDERAL EXTRAORDINARIA CELEBRADA EL 17 DE MAYO DE 1991 DISTRITO V DE COAHUILA

	PAN	PRI	PPS	PRD	PFCRN	PARM	PDM	PRT	PEM	PT	NO REG.	VOTOS VÁLIDOS	VOTOS NULOS	TOTAL DE VOTOS
<b>VOTACIÓN</b>	2,479	13,463	178	157	784	339	0	0	0	0	4	17,404	397	17,801
<b>% DE VOTACIÓN</b>	14.24%	77.36%	1.02%	0.90%	4.50%	1.95%	0%	0%	0%	0%	0.02%	100%		

### RESULTADOS DE LAS ELECCIONES FEDERALES EXTRAORDINARIAS CELEBRADAS EL 30 DE ABRIL DE 1995 DISTRITO IV DE PUEBLA

	PAN	PRI	PPS	PRD	PFCRN	PARM	PDM	PT	PVEM	NO REG.	VOTOS VÁLIDOS	VOTOS NULOS	TOTAL DE VOTOS
<b>VOTACIÓN</b>	18,922	16,848	227	7,757	312	268	90	597	316	20	45,357	2,013	47,370
<b>% DE VOTACIÓN</b>	41.72%	37.15%	0.50%	17.10%	0.69%	0.59%	0.20%	1.32%	0.70%	0.40%	100%		

### DISTRITO XXII DE VERACRUZ

	PAN	PRI	PPS	PRD	PFCRN	PARM	PDM	PT	PVEM	NO REG.	VOTOS VÁLIDOS	VOTOS NULOS	TOTAL DE VOTOS
<b>VOTACIÓN</b>	2,061	23,844	390	23,933	605	196	3	336	147	27	51,542	1,270	52,812
<b>% DE VOTACIÓN</b>	4.00%	46.26%	0.76%	46.43%	1.17%	0.38 %	0.01%%	0.65%	0.29%	0.05%	100%		

**ELECCIONES FEDERALES EXTRAORDINARIAS  
CELEBRADAS EL 14 DE DICIEMBRE DE 2003  
DISTRITO VI DE COAHUILA\***

	PAN	APT	PRD	PT	CONV.	PLM	NO REG.	VOTOS VÁLIDOS	VOTOS NULOS	TOTAL DE VOTOS
<b>VOTACIÓN</b>	24,196	28,801	3,569	721	194	142	19	57,642	742	58,384
<b>% DE VOTACIÓN</b>	41.98%	49.97%	6.19%	1.25%	0.34%	0.25%	0.03%	100.00%		

\* SE ANULARON LAS CASILLAS 1291 BASICA Y 1432 BASICA.

**ELECCIONES FEDERALES EXTRAORDINARIAS  
CELEBRADAS EL 14 DE DICIEMBRE DE 2003  
DISTRITO V DE MICHOACÁN\***

	PAN	APT	PRD	PT	CONV.	NO REG.	VOTOS VÁLIDOS	VOTOS NULOS	TOTAL DE VOTOS
<b>VOTACIÓN</b>	17,004	15,715	19,538	634	671	48	53,610	1,039	54,649
<b>% DE VOTACIÓN</b>	31.72%	29.31%	36.44%	1.18%	1.25%	0.09%	100.00%		

\* SE ANULO LA CASILLA 2486 CONTIHUA 1.

**NÚMERO DE PAQUETES POSTALES CON BOLETAS PARA VOTAR EN EL EXTRANJERO POR PAÍS**

PAÍS	No. DE PAQUETES ENVIADOS	PAÍS	No. DE PAQUETES ENVIADOS
Alemania	393	Israel	14
Andorra	1	Italia	212
Argentina	58	Jamaica	3
Australia	78	Japón	50
Austria	31	Líbano	2
Bangladesh	1	Luxemburgo	3
Bélgica	83	Malasia	3
Belice	3	Malta	1
Bolivia	5	Marruecos	6
Brasil	44	Mozambique	1
Canadá	863	Nicaragua	13
Chile	76	Nigeria	1
China	23	Noruega	19
Colombia	23	Nueva Zelanda	15
Costa Rica	49	Países Bajos	100
Croacia	2	Panamá	14
Cuba	8	Paraguay	4
Dinamarca	20	Perú	52
Ecuador	25	Polinesia Francesa	1
El Salvador	31	Polonia	6
Emiratos Árabes Unidos	1	Portugal	8
Eslovenia	2	Puerto Rico	29
España	1,238	Reino Unido	447
Estados Unidos de América	35,763	República Checa	22
Federación Rusa	3	República de Corea	7
Feroe Islas	1	República Dominicana	14
Filipinas	3	Rumania	2
Finlandia	18	Saint Kitts and Nevis	1
Francia	510	Santa Lucía	1
Grecia	7	Singapur	24
Grenada	1	Sudáfrica	2
Guatemala	60	Suecia	62
Haití	2	Suiza	188
Honduras	14	Tailandia	6
Hong Kong	3	Taiwán Provincia de China	3
Hungría	15	Turquía	1
India	2	Uganda	3
Irán República Islámica	2	Uruguay	14
Irlanda	21	Venezuela	34
Islandia	4	Vietnam	1

**INFORMACIÓN DE SOLICITUDES Y VOTOS REMITIDOS PARA SU ESCRUTINIO Y CÓMPUTO  
DE LOS MEXICANOS RESIDENTES EN EL EXTRANJERO**

<b>CONCEPTO</b>	<b>CANTIDAD</b>
NÚMERO DE MEXICANOS QUE SOLICITARON SER INSCRITOS PARA VOTAR DESDE EL EXTRANJERO	40,876
SOBRES CON VOTOS RECIBIDOS POR LA DIRECCIÓN EJECUTIVA DEL REGISTRO FEDERAL DE ELECTORES DESDE EL EXTRANJERO	33,117
SOBRES CON VOTOS EMITIDOS EN EL EXTRANJERO ENTREGADOS PARA SU ESCRUTINIO Y COMPUTO	32,632
SOBRES RETENIDOS POR LA DIRECCIÓN EJECUTIVA DEL REGISTRO FEDERAL DE ELECTORES, EN CUMPLIMIENTO DE LO SEÑALADO EN LOS ARTÍCULOS 14 Y 15 DEL ACUERDO DEL CONSEJO GENERAL CG98/2006	485

**REPRESENTANTES DE PARTIDOS POLÍTICOS Y COALICIONES GENERALES Y ANTE MESAS DE ESCRUTINIO Y CÓMPUTO REGISTRADOS**

PARTIDO O COALICIÓN	TIPO DE REP. ANTE MESA		REP. ANTE MESA	REP. GENERALES	TOTAL
PAN	PROP1	168	338	9	347
	PROP2	170			
APM	PROP1	163	316	9	325
	PROP2	153			
PBT	PROP1	170	340	9	349
	PROP2	170			
NVA A	PROP1	170	170	9	179
	PROP2	0			
<b>TOTAL</b>			1164	36	1200

**REPRESENTANTES GENERALES REGISTRADOS PARA COMPUTO DISTRITAL DE LA VOTACIÓN EMITIDA POR LOS MEXICANOS RESIDENTES EN EL EXTRANJERO**

PARTIDO O COALICIÓN	REP. GENERALES PARA CÓMPUTO DISTRITAL
PAN	1
APM	2
PBT	2
NVA A	2

**OBSERVADORES ELECTORALES QUE SE PRESENTARON EN EL ESCRUTINIO Y CÓMPUTO DE LA VOTACIÓN DE LOS MEXICANOS RESIDENTES EN EL EXTRANJERO EN 2006**

<b>ORGANIZACIÓN</b>	<b>No. DE PERSONAS</b>
Comisión Mexicana de Derechos Humanos	1
ITESM	11
Presencia Ciudadana	8
Fuerza Ciudadana	11
Ciudadanos Independientes	6
Activarte A.C.	1
Ancifem	2
Fundación Nuevo Milenio	2
Ciudades en Movimiento	5
UAM	1
UNAM	2
Fundación MOCE	3
Tendiendo Puentes	3
<b>TOTAL DE OBSERVADORES ELECTORALES</b>	<b>56</b>

**VISITANTES EXTRANJEROS QUE SE PRESENTARON EN EL ESCRUTINIO Y CÓMPUTO DE LA VOTACIÓN DE LOS MEXICANOS RESIDENTES EN EL EXTRANJERO EN 2006**

<b>ORGANIZACIÓN</b>	<b>No. DE PERSONAS</b>
Organización Demócrata Cristiana de América (Honduras)	2
Kas Argentina	1
Fundación Konrad Adenauer en México	1
Fundación Konrad Adenauer en Alemania	1
Partido Unión Patriótico Bonairiano	1
Internacional IDGA	1
IEDH (Costa Rica)	2
CNE (Colombia)	2
Capel (Costa Rica)	3
Fundación CEPS	3
Partido Demócrata Cristiano (Cuba)	1
Poder Electoral Venezuela	1
TSE (Costa Rica)	2
Presidencia Panamá	3
IFES (EUA)	2
Tribunal Electoral Panamá	1
Ecuador	1
IDEA (Suecia)	2
Registraduría Bogotá Colombia	1
Jurado Nacional de Elecciones de Perú	1
Consejo de Expertos Electorales de Latino América	1
Fundación CEPS (España)	3
Organización Demócrata Cristiana de América (Chile)	1
PDC (El Salvador)	1
PCC (Colombia)	2
Primero Justicia (Venezuela)	1
La Trobe University (Australia)	1
Universidad de Tecnología Sydney (Australia)	1
Australian Elector Comition	1
US Department of Justice	1
Australia AILASA	2
Internacional Socialista	6
Ministerio del Interior de España	1
República Boliviana de Venezuela	1
<b>TOTAL DE VISITANTES EXTRANJEROS</b>	<b>55</b>